



ESTADO DO PARANÁ

Prefeitura Municipal de Trés Barras do Paraná

CAPITAL DO FEIJÃO

PUBLICADO EM:

19/12/2023

Jornal *RMP*

Página 1370

Edição 2922

Ass. Responsável

LEI 2598/2023

DATA 18/12/2023

**Súmula:** Altera a Lei 2526/2023, de 29/08/2023 do perímetro Urbano, e dá outras providências.

A CÂMARA MUNICIPAL DE TRÊS BARRAS DO PARANÁ, ESTADO DO PARANÁ APROVOU, E EU, **GERSO FRANCISCO GUSSO**, PREFEITO MUNICIPAL, SANCIONO A SEGUINTE LEI.

## CAPÍTULO I DISPOSIÇÕES PRELIMINARES

**Art. 1º** Fica Alterado o Art. 3º. do Capítulo II da Lei nº 2526/2023 de 29/08/2023. que define a delimitação do Perímetro Urbano da Sede. passando a valer a seguinte descrição de perímetro.

Inicia-se a descrição deste perímetro no vértice P0. de coordenadas N7188262.83m e E4280993.58m. Datum SIRGAS 2000 com Meridiano Central-51. com os seguintes azimute plano e distância: 158°55'3.27" e 13.30; até o vértice P1. de coordenadas N7188250.42m e E4280998.36m; deste. com os seguintes azimute plano e distância: 154°00'5.26" e 25.28; até o vértice P2. de coordenadas N7188227.70m e E4281009.44m; deste. com os seguintes azimute plano e distância: 139°25'38.87" e 33.49; até o vértice P3. de coordenadas N7188202.27m e E4281031.22m; deste. com os seguintes azimute plano e distância: 126°34'41.63" e 24.53; até o vértice P4. de coordenadas N7188187.65m e E4281050.92m; deste. com os seguintes azimute plano e distância: 119°19'42.58" e 9.10; até o vértice P5. de coordenadas N7188183.19m e E4281058.85m; deste. com os seguintes azimute plano e distância: 90°57'22.79" e 29.15; até o vértice P6. de coordenadas N7188182.70m e E4281088.00m; deste. com os seguintes azimute plano e distância: 104°03'2.34" e 27.08; até o vértice P7. de coordenadas N7188176.13m e E4281114.26m; deste. com os seguintes azimute plano e distância: 104°03'2.73" e 22.64; até o vértice P8. de coordenadas N7188170.64m e E4281136.22m; deste. com os seguintes azimute plano e distância: 125°21'52.95" e 3.38; até o vértice P9. de coordenadas N7188168.68m e E4281138.98m; deste. com os seguintes azimute plano e distância: 130°54'40.73" e 42.39; até o vértice P10. de coordenadas N7188140.92m e E4281171.02m; deste. com os seguintes azimute plano e distância: 149°09'16.89" e 3.76; até o vértice P11. de coordenadas N7188137.68m e E4281172.94m; deste. com os seguintes azimute plano e distância: 132°22'47.31" e 27.98; até o vértice P12. de coordenadas N7188118.82m e E4281193.62m; deste. com os seguintes azimute plano e distância: 174°36'55.59" e 27.23; até o vértice P13. de coordenadas N7188091.71m e E4281196.17m; deste. com os seguintes azimute plano e distância: 174°36'55.96" e 40.38; até o vértice P14. de coordenadas N7188051.51m e E4281199.96m; deste. com os seguintes azimute plano e distância: 174°36'56.26" e 22.54; até o vértice P15. de coordenadas N7188029.08m e E4281202.08m; deste. com os seguintes



ESTADO DO PARANÁ

Prefeitura Municipal de Três Barras do Paraná

CAPITAL DO FEIJÃO

azimute plano e distância:  $182^{\circ}14'15.88''$  e 15.43; até o vértice P16. de coordenadas N7188013.66m e E4281201.47m; deste. com os seguintes azimute plano e distância:  $182^{\circ}14'15.84''$  e 15.43; até o vértice P17. de coordenadas N7187998.24m e E4281200.87m; deste. com os seguintes azimute plano e distância:  $174^{\circ}00'7.86''$  e 33.72; até o vértice P18. de coordenadas N7187964.71m e E4281204.39m; deste. com os seguintes azimute plano e distância:  $166^{\circ}42'23.37''$  e 21.98; até o vértice P19. de coordenadas N7187943.31m e E4281209.45m; deste. com os seguintes azimute plano e distância:  $212^{\circ}53'47.00''$  e 22.83; até o vértice P20. de coordenadas N7187924.14m e E4281197.05m; deste. com os seguintes azimute plano e distância:  $139^{\circ}03'25.06''$  e 26.95; até o vértice P21. de coordenadas N7187903.79m e E4281214.71m; deste. com os seguintes azimute plano e distância:  $138^{\circ}44'14.41''$  e 26.25; até o vértice P22. de coordenadas N7187884.06m e E4281232.02m; deste. com os seguintes azimute plano e distância:  $138^{\circ}34'37.21''$  e 31.57; até o vértice P23. de coordenadas N7187860.39m e E4281252.91m; deste. com os seguintes azimute plano e distância:  $121^{\circ}44'5.67''$  e 36.43; até o vértice P24. de coordenadas N7187841.22m e E4281283.90m; deste. com os seguintes azimute plano e distância:  $145^{\circ}56'39.83''$  e 22.04; até o vértice P25. de coordenadas N7187822.97m e E4281296.24m; deste. com os seguintes azimute plano e distância:  $114^{\circ}00'27.98''$  e 11.95; até o vértice P26. de coordenadas N7187818.10m e E4281307.15m; deste. com os seguintes azimute plano e distância:  $91^{\circ}57'37.04''$  e 26.69; até o vértice P27. de coordenadas N7187817.19m e E4281333.83m; deste. com os seguintes azimute plano e distância:  $204^{\circ}00'11.02''$  e 5.92; até o vértice P28. de coordenadas N7187811.78m e E4281331.42m; deste. com os seguintes azimute plano e distância:  $204^{\circ}00'10.91''$  e 10.47; até o vértice P29. de coordenadas N7187802.22m e E4281327.16m; deste. com os seguintes azimute plano e distância:  $204^{\circ}00'10.82''$  e 4.00; até o vértice P30. de coordenadas N7187798.57m e E4281325.53m; deste. com os seguintes azimute plano e distância:  $204^{\circ}00'10.71''$  e 12.39; até o vértice P31. de coordenadas N7187787.25m e E4281320.49m; deste. com os seguintes azimute plano e distância:  $219^{\circ}15'0.95''$  e 47.65; até o vértice P32. de coordenadas N7187750.35m e E4281290.34m; deste. com os seguintes azimute plano e distância:  $206^{\circ}29'37.81''$  e 13.57; até o vértice P33. de coordenadas N7187738.20m e E4281284.29m; deste. com os seguintes azimute plano e distância:  $198^{\circ}09'5.57''$  e 45.46; até o vértice P34. de coordenadas N7187695.00m e E4281270.13m; deste. com os seguintes azimute plano e distância:  $125^{\circ}33'13.79''$  e 18.35; até o vértice P35. de coordenadas N7187684.33m e E4281285.06m; deste. com os seguintes azimute plano e distância:  $173^{\circ}47'42.03''$  e 64.37; até o vértice P36. de coordenadas N7187620.34m e E4281292.01m; deste. com os seguintes azimute plano e distância:  $139^{\circ}43'20.93''$  e 49.52; até o vértice P37. de coordenadas N7187582.56m e E4281324.03m; deste. com os seguintes azimute plano e distância:  $104^{\circ}10'23.05''$  e 14.69; até o vértice P38. de coordenadas N7187578.97m e E4281338.27m; deste. com os seguintes azimute plano e distância:  $121^{\circ}02'39.01''$  e 62.79; até o vértice P39. de coordenadas N7187546.58m e E4281392.07m; deste. com os seguintes azimute plano e distância:  $124^{\circ}21'32.70''$  e 6.28; até o vértice P40. de coordenadas N7187543.04m e E4281397.26m; deste. com os seguintes azimute plano e distância:  $197^{\circ}44'20.18''$  e 18.30; até o vértice P41. de coordenadas N7187525.61m e E4281391.68m; deste. com os seguintes azimute plano e distância:  $199^{\circ}01'55.32''$  e 32.16; até o vértice P42. de coordenadas N7187495.21m e E4281381.19m; deste. com os seguintes azimute plano e distância:  $203^{\circ}29'22.88''$  e 15.05; até o vértice P43. de coordenadas N7187481.40m e E4281375.19m; deste. com os seguintes azimute plano e distância:  $198^{\circ}11'30.18''$  e 11.73; até o vértice P44. de coordenadas N7187470.26m e E4281371.53m; deste. com os seguintes azimute plano e distância:  $184^{\circ}19'17.47''$  e 7.99; até o vértice P45. de coordenadas N7187462.28m e E4281370.93m; deste. com os seguintes



ESTADO DO PARANÁ

Prefeitura Municipal de Três Barras do Paraná

CAPITAL DO FEIJÃO

azimute plano e distância:245°12'22.72" e 11.71; até o vértice P46. de coordenadas N7187457.37m e E4281360.30m; deste. com os seguintes azimute plano e distância:232°41'23.84" e 16.14; até o vértice P47. de coordenadas N7187447.59m e E4281347.46m; deste. com os seguintes azimute plano e distância:202°16'12.13" e 13.71; até o vértice P48. de coordenadas N7187434.91m e E4281342.27m; deste. com os seguintes azimute plano e distância:187°40'26.36" e 17.12; até o vértice P49. de coordenadas N7187417.94m e E4281339.98m; deste. com os seguintes azimute plano e distância:179°49'54.71" e 27.41; até o vértice P50. de coordenadas N7187390.53m e E4281340.06m; deste. com os seguintes azimute plano e distância:172°51'36.94" e 31.32; até o vértice P51. de coordenadas N7187359.45m e E4281343.95m; deste. com os seguintes azimute plano e distância:176°15'22.33" e 22.40; até o vértice P52. de coordenadas N7187337.10m e E4281345.42m; deste. com os seguintes azimute plano e distância:191°00'30.65" e 30.08; até o vértice P53. de coordenadas N7187307.57m e E4281339.67m; deste. com os seguintes azimute plano e distância:199°08'36.56" e 17.60; até o vértice P54. de coordenadas N7187290.95m e E4281333.90m; deste. com os seguintes azimute plano e distância:201°19'37.34" e 15.46; até o vértice P55. de coordenadas N7187276.55m e E4281328.28m; deste. com os seguintes azimute plano e distância:205°50'13.29" e 26.38; até o vértice P56. de coordenadas N7187252.80m e E4281316.78m; deste. com os seguintes azimute plano e distância:242°30'11.14" e 44.62; até o vértice P57. de coordenadas N7187232.20m e E4281277.20m; deste. com os seguintes azimute plano e distância:266°28'7.51" e 27.55; até o vértice P58. de coordenadas N7187230.50m e E4281249.70m; deste. com os seguintes azimute plano e distância:263°05'23.25" e 53.04; até o vértice P59. de coordenadas N7187224.12m e E4281197.05m; deste. com os seguintes azimute plano e distância:205°08'7.73" e 4.93; até o vértice P60. de coordenadas N7187219.66m e E4281194.96m; deste. com os seguintes azimute plano e distância:154°39'1.97" e 51.68; até o vértice P61. de coordenadas N7187172.96m e E4281217.08m; deste. com os seguintes azimute plano e distância:159°27'54.20" e 43.86; até o vértice P62. de coordenadas N7187131.88m e E4281232.47m; deste. com os seguintes azimute plano e distância:160°02'22.23" e 60.72; até o vértice P63. de coordenadas N7187074.81m e E4281253.20m; deste. com os seguintes azimute plano e distância:160°02'22.23" e 57.83; até o vértice P64. de coordenadas N7187020.45m e E4281272.94m; deste. com os seguintes azimute plano e distância:159°34'24.46" e 62.42; até o vértice P65. de coordenadas N7186961.96m e E4281294.72m; deste. com os seguintes azimute plano e distância:158°58'8.07" e 53.11; até o vértice P66. de coordenadas N7186912.39m e E4281313.78m; deste. com os seguintes azimute plano e distância:167°31'14.12" e 40.10; até o vértice P67. de coordenadas N7186873.23m e E4281322.45m; deste. com os seguintes azimute plano e distância:167°31'14.12" e 38.66; até o vértice P68. de coordenadas N7186835.48m e E4281330.80m; deste. com os seguintes azimute plano e distância:163°43'44.97" e 78.08; até o vértice P69. de coordenadas N7186760.53m e E4281352.68m; deste. com os seguintes azimute plano e distância:84°18'57.87" e 6.62; até o vértice P70. de coordenadas N7186761.19m e E4281359.27m; deste. com os seguintes azimute plano e distância:106°38'1.62" e 108.07; até o vértice P71. de coordenadas N7186730.25m e E4281462.81m; deste. com os seguintes azimute plano e distância:98°27'5.12" e 22.03; até o vértice P72. de coordenadas N7186727.02m e E4281484.60m; deste. com os seguintes azimute plano e distância:154°56'59.42" e 31.99; até o vértice P73. de coordenadas N7186698.04m e E4281498.15m; deste. com os seguintes azimute plano e distância:78°39'15.45" e 78.17; até o vértice P74. de coordenadas N7186713.41m e E4281574.79m; deste. com os seguintes azimute plano e distância:188°28'1.81" e 72.64; até o vértice P75. de coordenadas N7186641.56m e E4281564.09m; deste. com os seguintes



ESTADO DO PARANÁ

Prefeitura Municipal de Três Barras do Paraná

CAPITAL DO FEIJÃO

azimute plano e distância:255°40'43.53" e 86.28; até o vértice P76. de coordenadas N7186620.22m e E4281480.50m; deste. com os seguintes azimute plano e distância:123°28'49.27" e 233.79; até o vértice P77. de coordenadas N7186491.25m e E4281675.50m; deste. com os seguintes azimute plano e distância:189°34'17.64" e 9.91; até o vértice P78. de coordenadas N7186481.47m e E4281673.85m; deste. com os seguintes azimute plano e distância:255°08'4.08" e 139.56; até o vértice P79. de coordenadas N7186445.67m e E4281538.96m; deste. com os seguintes azimute plano e distância:260°43'4.21" e 12.83; até o vértice P80. de coordenadas N7186443.60m e E4281526.30m; deste. com os seguintes azimute plano e distância:315°25'20.69" e 19.90; até o vértice P81. de coordenadas N7186457.77m e E4281512.33m; deste. com os seguintes azimute plano e distância:254°09'35.22" e 138.79; até o vértice P82. de coordenadas N7186419.89m e E4281378.81m; deste. com os seguintes azimute plano e distância:320°03'59.85" e 31.26; até o vértice P83. de coordenadas N7186443.86m e E4281358.74m; deste. com os seguintes azimute plano e distância:258°30'11.22" e 175.70; até o vértice P84. de coordenadas N7186408.84m e E4281186.56m; deste. com os seguintes azimute plano e distância:268°19'3.58" e 67.91; até o vértice P85. de coordenadas N7186406.84m e E4281118.68m; deste. com os seguintes azimute plano e distância:205°19'14.85" e 21.53; até o vértice P86. de coordenadas N7186387.38m e E4281109.47m; deste. com os seguintes azimute plano e distância:279°40'59.05" e 8.94; até o vértice P87. de coordenadas N7186388.88m e E4281100.66m; deste. com os seguintes azimute plano e distância:205°17'20.00" e 50.41; até o vértice P88. de coordenadas N7186343.30m e E4281079.13m; deste. com os seguintes azimute plano e distância:289°39'27.59" e 5.02; até o vértice P89. de coordenadas N7186344.99m e E4281074.39m; deste. com os seguintes azimute plano e distância:205°19'14.85" e 274.09; até o vértice P90. de coordenadas N7186097.23m e E4280957.17m; deste. com os seguintes azimute plano e distância:74°13'55.58" e 103.77; até o vértice P91. de coordenadas N7186125.43m e E4281057.04m; deste. com os seguintes azimute plano e distância:73°42'8.26" e 43.20; até o vértice P92. de coordenadas N7186137.55m e E4281098.50m; deste. com os seguintes azimute plano e distância:149°32'30.05" e 28.07; até o vértice P93. de coordenadas N7186113.36m e E4281112.73m; deste. com os seguintes azimute plano e distância:157°21'40.35" e 426.71; até o vértice P94. de coordenadas N7185719.52m e E4281276.98m; deste. com os seguintes azimute plano e distância:228°30'47.88" e 241.01; até o vértice P95. de coordenadas N7185559.86m e E4281096.44m; deste. com os seguintes azimute plano e distância:283°56'13.99" e 199.58; até o vértice P96. de coordenadas N7185607.93m e E4280902.74m; deste. com os seguintes azimute plano e distância:284°30'5.61" e 388.40; até o vértice P97. de coordenadas N7185705.19m e E4280526.71m; deste. com os seguintes azimute plano e distância:202°35'39.80" e 140.44; até o vértice P98. de coordenadas N7185575.53m e E4280472.76m; deste. com os seguintes azimute plano e distância:206°11'19.06" e 9.69; até o vértice P99. de coordenadas N7185566.84m e E4280468.48m; deste. com os seguintes azimute plano e distância:300°09'3.40" e 30.26; até o vértice P100. de coordenadas N7185582.04m e E4280442.32m; deste. com os seguintes azimute plano e distância:241°09'28.60" e 260.14; até o vértice P101. de coordenadas N7185456.55m e E4280214.44m; deste. com os seguintes azimute plano e distância:241°13'15.00" e 55.69; até o vértice P102. de coordenadas N7185429.74m e E4280165.64m; deste. com os seguintes azimute plano e distância:329°48'31.31" e 217.52; até o vértice P103. de coordenadas N7185617.75m e E4280056.25m; deste. com os seguintes azimute plano e distância:273°42'44.34" e 91.95; até o vértice P104. de coordenadas N7185623.70m e E4279964.50m; deste. com os seguintes azimute plano e distância:3°42'44.34" e 139.00; até o vértice P105. de coordenadas N7185762.41m e E4279973.49m; deste. com os seguintes

J



ESTADO DO PARANÁ

Prefeitura Municipal de Três Barras do Paraná

CAPITAL DO FEIJÃO

azimute plano e distância:273°42'37.74" e 152.39; até o vértice P106. de coordenadas N7185772.27m e E4279821.42m; deste. com os seguintes azimute plano e distância:330°37'15.76" e 3.83; até o vértice P107. de coordenadas N7185775.61m e E4279819.54m; deste. com os seguintes azimute plano e distância:278°04'28.79" e 88.25; até o vértice P108. de coordenadas N7185788.00m e E4279732.16m; deste. com os seguintes azimute plano e distância:269°08'12.84" e 100.86; até o vértice P109. de coordenadas N7185786.48m e E4279631.32m; deste. com os seguintes azimute plano e distância:267°32'34.61" e 53.95; até o vértice P110. de coordenadas N7185784.17m e E4279577.42m; deste. com os seguintes azimute plano e distância:271°48'48.15" e 131.29; até o vértice P111. de coordenadas N7185788.33m e E4279446.20m; deste. com os seguintes azimute plano e distância:299°25'38.84" e 15.77; até o vértice P112. de coordenadas N7185796.07m e E4279432.47m; deste. com os seguintes azimute plano e distância:349°02'43.16" e 78.30; até o vértice P113. de coordenadas N7185872.95m e E4279417.59m; deste. com os seguintes azimute plano e distância:331°32'48.34" e 7.71; até o vértice P114. de coordenadas N7185879.73m e E4279413.91m; deste. com os seguintes azimute plano e distância:323°14'46.75" e 7.47; até o vértice P115. de coordenadas N7185885.71m e E4279409.44m; deste. com os seguintes azimute plano e distância:310°26'46.44" e 6.07; até o vértice P116. de coordenadas N7185889.65m e E4279404.82m; deste. com os seguintes azimute plano e distância:288°13'1.54" e 6.30; até o vértice P117. de coordenadas N7185891.62m e E4279398.84m; deste. com os seguintes azimute plano e distância:308°12'39.69" e 4.53; até o vértice P118. de coordenadas N7185894.42m e E4279395.28m; deste. com os seguintes azimute plano e distância:311°41'53.28" e 16.74; até o vértice P119. de coordenadas N7185905.56m e E4279382.78m; deste. com os seguintes azimute plano e distância:312°39'45.70" e 21.02; até o vértice P120. de coordenadas N7185919.80m e E4279367.32m; deste. com os seguintes azimute plano e distância:308°02'49.35" e 4.43; até o vértice P121. de coordenadas N7185922.53m e E4279363.84m; deste. com os seguintes azimute plano e distância:301°23'24.96" e 5.24; até o vértice P122. de coordenadas N7185925.25m e E4279359.37m; deste. com os seguintes azimute plano e distância:291°58'28.23" e 4.66; até o vértice P123. de coordenadas N7185927.00m e E4279355.05m; deste. com os seguintes azimute plano e distância:295°59'21.24" e 6.74; até o vértice P124. de coordenadas N7185929.95m e E4279348.99m; deste. com os seguintes azimute plano e distância:301°08'42.95" e 12.30; até o vértice P125. de coordenadas N7185936.31m e E4279338.46m; deste. com os seguintes azimute plano e distância:333°45'47.84" e 11.82; até o vértice P126. de coordenadas N7185946.92m e E4279333.23m; deste. com os seguintes azimute plano e distância:4°09'34.71" e 12.53; até o vértice P127. de coordenadas N7185959.42m e E4279334.14m; deste. com os seguintes azimute plano e distância:20°08'10.69" e 4.84; até o vértice P128. de coordenadas N7185963.97m e E4279335.81m; deste. com os seguintes azimute plano e distância:17°26'49.88" e 11.12; até o vértice P129. de coordenadas N7185974.57m e E4279339.14m; deste. com os seguintes azimute plano e distância:1°21'50.14" e 6.37; até o vértice P130. de coordenadas N7185980.93m e E4279339.29m; deste. com os seguintes azimute plano e distância:354°08'38.35" e 5.94; até o vértice P131. de coordenadas N7185986.84m e E4279338.69m; deste. com os seguintes azimute plano e distância:341°03'12.58" e 8.05; até o vértice P132. de coordenadas N7185994.46m e E4279336.07m; deste. com os seguintes azimute plano e distância:324°52'53.06" e 33.71; até o vértice P133. de coordenadas N7186022.03m e E4279316.68m; deste. com os seguintes azimute plano e distância:290°15'44.21" e 45.83; até o vértice P134. de coordenadas N7186037.90m e E4279273.69m; deste. com os seguintes azimute plano e distância:290°23'14.85" e 21.09; até o vértice P135. de coordenadas N7186045.25m e E4279253.92m; deste. com os seguintes



ESTADO DO PARANÁ

Prefeitura Municipal de Três Barras do Paraná

CAPITAL DO FEIJÃO

azimute plano e distância:290°00'29.18" e 14.83; até o vértice P136. de coordenadas N7186050.33m e E4279239.98m; deste. com os seguintes azimute plano e distância:291°12'33.21" e 5.44; até o vértice P137. de coordenadas N7186052.29m e E4279234.90m; deste. com os seguintes azimute plano e distância:299°49'12.26" e 7.16; até o vértice P138. de coordenadas N7186055.86m e E4279228.69m; deste. com os seguintes azimute plano e distância:308°46'10.83" e 12.34; até o vértice P139. de coordenadas N7186063.58m e E4279219.07m; deste. com os seguintes azimute plano e distância:313°46'52.05" e 7.55; até o vértice P140. de coordenadas N7186068.81m e E4279213.62m; deste. com os seguintes azimute plano e distância:302°10'16.38" e 5.55; até o vértice P141. de coordenadas N7186071.76m e E4279208.92m; deste. com os seguintes azimute plano e distância:299°55'0.98" e 7.82; até o vértice P142. de coordenadas N7186075.67m e E4279202.14m; deste. com os seguintes azimute plano e distância:320°42'38.14" e 17.77; até o vértice P143. de coordenadas N7186089.41m e E4279190.89m; deste. com os seguintes azimute plano e distância:332°47'45.56" e 18.23; até o vértice P144. de coordenadas N7186105.63m e E4279182.56m; deste. com os seguintes azimute plano e distância:338°44'58.18" e 17.56; até o vértice P145. de coordenadas N7186121.99m e E4279176.19m; deste. com os seguintes azimute plano e distância:328°08'2.48" e 8.25; até o vértice P146. de coordenadas N7186129.00m e E4279171.84m; deste. com os seguintes azimute plano e distância:310°31'58.23" e 6.88; até o vértice P147. de coordenadas N7186133.47m e E4279166.61m; deste. com os seguintes azimute plano e distância:314°31'49.34" e 6.54; até o vértice P148. de coordenadas N7186138.05m e E4279161.95m; deste. com os seguintes azimute plano e distância:313°12'36.32" e 6.86; até o vértice P149. de coordenadas N7186142.75m e E4279156.95m; deste. com os seguintes azimute plano e distância:302°34'57.20" e 5.98; até o vértice P150. de coordenadas N7186145.97m e E4279151.91m; deste. com os seguintes azimute plano e distância:318°40'4.04" e 8.37; até o vértice P151. de coordenadas N7186152.25m e E4279146.38m; deste. com os seguintes azimute plano e distância:322°57'27.09" e 10.06; até o vértice P152. de coordenadas N7186160.28m e E4279140.32m; deste. com os seguintes azimute plano e distância:353°39'35.31" e 6.17; até o vértice P153. de coordenadas N7186166.42m e E4279139.64m; deste. com os seguintes azimute plano e distância:352°52'29.94" e 6.11; até o vértice P154. de coordenadas N7186172.48m e E4279138.88m; deste. com os seguintes azimute plano e distância:342°14'6.53" e 8.19; até o vértice P155. de coordenadas N7186180.28m e E4279136.38m; deste. com os seguintes azimute plano e distância:332°14'29.25" e 6.51; até o vértice P156. de coordenadas N7186186.04m e E4279133.35m; deste. com os seguintes azimute plano e distância:325°53'7.90" e 11.35; até o vértice P157. de coordenadas N7186195.43m e E4279126.99m; deste. com os seguintes azimute plano e distância:52°10'49.93" e 27.43; até o vértice P158. de coordenadas N7186212.25m e E4279148.66m; deste. com os seguintes azimute plano e distância:334°35'32.21" e 36.90; até o vértice P159. de coordenadas N7186245.58m e E4279132.82m; deste. com os seguintes azimute plano e distância:334°26'32.08" e 77.09; até o vértice P160. de coordenadas N7186315.13m e E4279099.57m; deste. com os seguintes azimute plano e distância:334°35'5.40" e 5.67; até o vértice P161. de coordenadas N7186320.25m e E4279097.13m; deste. com os seguintes azimute plano e distância:71°27'42.78" e 47.92; até o vértice P162. de coordenadas N7186335.48m e E4279142.57m; deste. com os seguintes azimute plano e distância:71°20'31.39" e 176.07; até o vértice P163. de coordenadas N7186391.81m e E4279309.38m; deste. com os seguintes azimute plano e distância:321°00'2.19" e 84.42; até o vértice P164. de coordenadas N7186457.42m e E4279256.25m; deste. com os seguintes azimute plano e distância:319°22'43.10" e 0.67; até o vértice P165. de coordenadas N7186457.93m e E4279255.82m; deste. com os seguintes



ESTADO DO PARANÁ

Prefeitura Municipal de Três Barras do Paraná

CAPITAL DO FEIJÃO

azimute plano e distância:319°22'43.10" e 58.16; até o vértice P166. de coordenadas N7186502.07m e E4279217.95m; deste. com os seguintes azimute plano e distância:88°07'50.16" e 137.51; até o vértice P167. de coordenadas N7186506.56m e E4279355.39m; deste. com os seguintes azimute plano e distância:3°19'33.28" e 230.85; até o vértice P168. de coordenadas N7186737.02m e E4279368.78m; deste. com os seguintes azimute plano e distância:93°39'19.39" e 36.14; até o vértice P169. de coordenadas N7186734.72m e E4279404.85m; deste. com os seguintes azimute plano e distância:73°37'34.77" e 15.12; até o vértice P170. de coordenadas N7186738.98m e E4279419.36m; deste. com os seguintes azimute plano e distância:81°34'1.13" e 12.59; até o vértice P171. de coordenadas N7186740.83m e E4279431.82m; deste. com os seguintes azimute plano e distância:69°04'56.99" e 4.75; até o vértice P172. de coordenadas N7186742.53m e E4279436.26m; deste. com os seguintes azimute plano e distância:107°52'1.14" e 12.97; até o vértice P173. de coordenadas N7186738.55m e E4279448.60m; deste. com os seguintes azimute plano e distância:68°36'32.53" e 6.22; até o vértice P174. de coordenadas N7186740.82m e E4279454.39m; deste. com os seguintes azimute plano e distância:39°37'3.95" e 10.56; até o vértice P175. de coordenadas N7186748.95m e E4279461.13m; deste. com os seguintes azimute plano e distância:99°49'57.80" e 4.61; até o vértice P176. de coordenadas N7186748.17m e E4279465.66m; deste. com os seguintes azimute plano e distância:37°45'54.85" e 23.23; até o vértice P177. de coordenadas N7186766.53m e E4279479.89m; deste. com os seguintes azimute plano e distância:345°31'52.40" e 68.20; até o vértice P178. de coordenadas N7186832.57m e E4279462.85m; deste. com os seguintes azimute plano e distância:73°05'1.57" e 224.71; até o vértice P179. de coordenadas N7186897.95m e E4279677.83m; deste. com os seguintes azimute plano e distância:72°17'4.45" e 33.83; até o vértice P180. de coordenadas N7186908.25m e E4279710.06m; deste. com os seguintes azimute plano e distância:318°06'12.91" e 259.70; até o vértice P181. de coordenadas N7187101.56m e E4279536.64m; deste. com os seguintes azimute plano e distância:68°40'7.44" e 357.16; até o vértice P182. de coordenadas N7187231.48m e E4279869.33m; deste. com os seguintes azimute plano e distância:55°27'22.80" e 1.94; até o vértice P183. de coordenadas N7187232.58m e E4279870.93m; deste. com os seguintes azimute plano e distância:303°23'53.18" e 98.88; até o vértice P184. de coordenadas N7187287.01m e E4279788.38m; deste. com os seguintes azimute plano e distância:14°07'54.43" e 81.44; até o vértice P185. de coordenadas N7187365.98m e E4279808.26m; deste. com os seguintes azimute plano e distância:11°07'45.41" e 39.10; até o vértice P186. de coordenadas N7187404.34m e E4279815.81m; deste. com os seguintes azimute plano e distância:13°21'58.88" e 133.04; até o vértice P187. de coordenadas N7187533.78m e E4279846.56m; deste. com os seguintes azimute plano e distância:108°50'36.09" e 115.83; até o vértice P188. de coordenadas N7187496.36m e E4279956.19m; deste. com os seguintes azimute plano e distância:89°01'0.73" e 41.71; até o vértice P189. de coordenadas N7187497.08m e E4279997.90m; deste. com os seguintes azimute plano e distância:89°01'1.62" e 36.87; até o vértice P190. de coordenadas N7187497.71m e E4280034.77m; deste. com os seguintes azimute plano e distância:95°09'0.91" e 55.13; até o vértice P191. de coordenadas N7187492.76m e E4280089.68m; deste. com os seguintes azimute plano e distância:88°25'46.25" e 185.14; até o vértice P192. de coordenadas N7187497.84m e E4280274.75m; deste. com os seguintes azimute plano e distância:140°14'56.53" e 13.78; até o vértice P193. de coordenadas N7187487.24m e E4280283.56m; deste. com os seguintes azimute plano e distância:156°44'40.58" e 13.62; até o vértice P194. de coordenadas N7187474.73m e E4280288.94m; deste. com os seguintes azimute plano e distância:90°19'42.59" e 8.90; até o vértice P195. de coordenadas N7187474.67m e E4280297.84m; deste. com os seguintes

J



ESTADO DO PARANÁ

Prefeitura Municipal de Três Barras do Paraná

CAPITAL DO FEIJÃO

azimute plano e distância:  $89^{\circ}06'38.55''$  e 100.37; até o vértice P196. de coordenadas N7187476.23m e E4280398.20m; deste. com os seguintes azimute plano e distância:  $14^{\circ}47'12.85''$  e 278.87; até o vértice P197. de coordenadas N7187745.87m e E4280469.37m; deste. com os seguintes azimute plano e distância:  $16^{\circ}53'1.43''$  e 9.53; até o vértice P198. de coordenadas N7187754.99m e E4280472.14m; deste. com os seguintes azimute plano e distância:  $300^{\circ}00'49.48''$  e 23.52; até o vértice P199. de coordenadas N7187766.75m e E4280451.78m; deste. com os seguintes azimute plano e distância:  $300^{\circ}00'49.03''$  e 32.27; até o vértice P200. de coordenadas N7187782.89m e E4280423.84m; deste. com os seguintes azimute plano e distância:  $300^{\circ}00'48.21''$  e 32.39; até o vértice P201. de coordenadas N7187799.10m e E4280395.79m; deste. com os seguintes azimute plano e distância:  $300^{\circ}00'48.85''$  e 13.50; até o vértice P202. de coordenadas N7187805.85m e E4280384.10m; deste. com os seguintes azimute plano e distância:  $20^{\circ}48'14.60''$  e 32.68; até o vértice P203. de coordenadas N7187836.39m e E4280395.71m; deste. com os seguintes azimute plano e distância:  $19^{\circ}51'52.80''$  e 267.94; até o vértice P204. de coordenadas N7188088.39m e E4280486.75m; deste. com os seguintes azimute plano e distância:  $26^{\circ}02'32.63''$  e 11.61; até o vértice P205. de coordenadas N7188098.81m e E4280491.85m; deste. com os seguintes azimute plano e distância:  $41^{\circ}40'9.80''$  e 9.37; até o vértice P206. de coordenadas N7188105.81m e E4280498.07m; deste. com os seguintes azimute plano e distância:  $118^{\circ}56'18.37''$  e 58.54; até o vértice P207. de coordenadas N7188077.49m e E4280549.30m; deste. com os seguintes azimute plano e distância:  $121^{\circ}38'41.36''$  e 98.30; até o vértice P208. de coordenadas N7188025.91m e E4280632.99m; deste. com os seguintes azimute plano e distância:  $56^{\circ}41'35.84''$  e 431.46; até o vértice P0. de coordenadas N7188262.83m e E4280993.58m. encerrando esta descrição. Todas as coordenadas aqui descritas estão georreferenciadas ao Sistema Geodésico Brasileiro. e encontram-se representadas no sistema UTM. referenciadas ao Meridiano Central-51. tendo como DATUM SIRGAS 2000. Todos os azimutes e distâncias. área e perímetro foram calculados no plano de projeção UTM.

**Art. 2º.** Alterar o Art. 5º. do Capítulo III da Lei 2526/2023, de 29/08/2023, que define a delimitação do Perímetro Urbano do Distrito de Barra Bonita. passando a valer a seguinte descrição de perímetro.

Inicia-se a descrição deste perímetro no vértice P0. de coordenadas N7177399.20m e E269756.36m. Datum SIRGAS 2000 com Meridiano Central -51. com os seguintes azimute plano e distância:  $116^{\circ}02'30.54''$  e 97.94; até o vértice P1. de coordenadas N7177356.20m e E269844.36m; deste. com os seguintes azimute plano e distância:  $126^{\circ}54'53.03''$  e 193.11; até o vértice P2. de coordenadas N7177240.22m e E269998.76m; deste. com os seguintes azimute plano e distância:  $154^{\circ}30'5.70''$  e 5.82; até o vértice P3. de coordenadas N7177234.96m e E270001.26m; deste. com os seguintes azimute plano e distância:  $174^{\circ}53'42.47''$  e 20.02; até o vértice P4. de coordenadas N7177215.02m e E270003.05m; deste. com os seguintes azimute plano e distância:  $185^{\circ}23'25.88''$  e 22.46; até o vértice P5. de coordenadas N7177192.67m e E270000.94m; deste. com os seguintes azimute plano e distância:  $188^{\circ}03'37.57''$  e 40.93; até o vértice. P6. de coordenadas N7177152.14m e E269995.20m; deste. com os seguintes azimute plano e distância:  $196^{\circ}49'28.87''$  e 17.26; até o vértice P7. de coordenadas N7177135.62m e E269990.20m; deste. com os seguintes azimute plano e distância:  $167^{\circ}39'42.49''$  e 78.88; até o vértice P8. de coordenadas N7177058.56m e E270007.06m; deste. com os seguintes azimute plano e distância:  $171^{\circ}25'46.93''$  e 62.32; até o vértice P9. de coordenadas N7176996.94m e E270016.34m; deste. com os seguintes azimute plano e distância:  $182^{\circ}43'48.25''$  e 58.31; até o vértice P10. de coordenadas N7176938.69m e





ESTADO DO PARANÁ

Prefeitura Municipal de Três Barras do Paraná

CAPITAL DO FEIJÃO

E270013.57m; deste. com os seguintes azimute plano e distância:218°11'27.42" e 9.77; até o vértice P11. de coordenadas N7176931.02m e E270007.53m; deste. com os seguintes azimute plano e distância:248°03'4.68" e 14.18; até o vértice P12. de coordenadas N7176925.72m e E269994.37m; deste. com os seguintes azimute plano e distância:254°01'36.79" e 15.99; até o vértice P13. de coordenadas N7176921.32m e E269979.00m; deste. com os seguintes azimute plano e distância:292°02'10.42" e 24.29; até o vértice P14. de coordenadas N7176930.43m e E269956.48m; deste. com os seguintes azimute plano e distância:327°18'28.86" e 15.63; até o vértice P15. de coordenadas N7176943.58m e E269948.04m; deste. com os seguintes azimute plano e distância:257°09'26.52" e 34.21; até o vértice P16. de coordenadas N7176935.98m e E269914.69m; deste. com os seguintes azimute plano e distância:258°45'56.00" e 18.80; até o vértice P17. de coordenadas N7176932.32m e E269896.25m; deste. com os seguintes azimute plano e distância:253°11'35.29" e 43.22; até o vértice P18. de coordenadas N7176919.82m e E269854.87m; deste. com os seguintes azimute plano e distância:254°15'22.86" e 54.98; até o vértice P19. de coordenadas N7176904.90m e E269801.95m; deste. com os seguintes azimute plano e distância:237°12'0.67" e 23.46; até o vértice P20. de coordenadas N7176892.19m e E269782.23m; deste. com os seguintes azimute plano e distância:255°18'5.26" e 26.63; até o vértice P21. de coordenadas N7176885.43m e E269756.47m; deste. com os seguintes azimute plano e distância:235°54'48.41" e 29.70; até o vértice P22. de coordenadas N7176868.79m e E269731.87m; deste. com os seguintes azimute plano e distância:259°50'16.90" e 32.77; até o vértice P23. de coordenadas N7176863.01m e E269699.62m; deste. com os seguintes azimute plano e distância:248°18'45.81" e 38.85; até o vértice P24. de coordenadas N7176848.65m e E269663.52m; deste. com os seguintes azimute plano e distância:212°22'1.04" e 29.81; até o vértice P25. de coordenadas N7176823.47m e E269647.56m; deste. com os seguintes azimute plano e distância:169°57'50.31" e 19.87; até o vértice P26. de coordenadas N7176803.90m e E269651.02m; deste. com os seguintes azimute plano e distância:169°57'50.31" e 26.32; até o vértice P27. de coordenadas N7176777.98m e E269655.61m; deste. com os seguintes azimute plano e distância:171°19'5.64" e 81.14; até o vértice P28. de coordenadas N7176697.77m e E269667.86m; deste. com os seguintes azimute plano e distância:171°22'51.95" e 79.87; até o vértice P29. de coordenadas N7176618.80m e E269679.83m; deste. com os seguintes azimute plano e distância:179°49'57.48" e 12.05; até o vértice P30. de coordenadas N7176606.75m e E269679.86m; deste. com os seguintes azimute plano e distância:179°49'57.48" e 6.06; até o vértice P31. de coordenadas N7176600.70m e E269679.88m; deste. com os seguintes azimute plano e distância:179°36'59.74" e 272.21; até o vértice P32. de coordenadas N7176328.49m e E269681.70m; deste. com os seguintes azimute plano e distância:174°04'52.03" e 122.97; até o vértice P33. de coordenadas N7176206.18m e E269694.38m; deste. com os seguintes azimute plano e distância:172°28'42.53" e 43.71; até o vértice P34. de coordenadas N7176162.84m e E269700.10m; deste. com os seguintes azimute plano e distância:165°29'30.16" e 22.09; até o vértice P35. de coordenadas N7176141.46m e E269705.64m; deste. com os seguintes azimute plano e distância:161°23'3.51" e 18.81; até o vértice P36. de coordenadas N7176123.64m e E269711.64m; deste. com os seguintes azimute plano e distância:139°23'55.34" e 9.51; até o vértice P37. de coordenadas N7176116.41m e E269717.83m; deste. com os seguintes azimute plano e distância:139°44'25.84" e 13.64; até o vértice P38. de coordenadas N7176106.00m e E269726.65m; deste. com os seguintes azimute plano e distância:117°55'57.34" e 15.82; até o vértice P39. de coordenadas N7176098.59m e E269740.62m; deste. com os seguintes azimute plano e distância:119°12'56.67" e 22.68; até o vértice P40. de coordenadas N7176087.52m e



ESTADO DO PARANÁ

Prefeitura Municipal de Três Barras do Paraná

CAPITAL DO FEIJÃO

E269760.42m; deste. com os seguintes azimute plano e distância:128°02'26.08" e 28.46; até o vértice P41. de coordenadas N7176069.98m e E269782.83m; deste. com os seguintes azimute plano e distância:134°41'48.66" e 12.54; até o vértice P42. de coordenadas N 7176061.17m e E 269791.74m; deste. com os seguintes azimute plano e distância:146°05'56.04" e 14.13; até o vértice P43. de coordenadas N7176049.44m e E269799.62m; deste. com os seguintes azimute plano e distância:158°58'53.06" e 40.80; até o vértice P44. de coordenadas N7176011.36m e E269814.26m; deste. com os seguintes azimute plano e distância:163°43'25.45" e 53.55; até o vértice P45. de coordenadas N7175959.96m e E269829.26m; deste. com os seguintes azimute plano e distância:164°27'45.01" e 85.97; até o vértice P46. de coordenadas N7175877.13m e E269852.29m; deste. com os seguintes azimute plano e distância:175°43'26.97" e 20.13; até o vértice P47. de coordenadas N7175857.06m e E269853.79m; deste. com os seguintes azimute plano e distância:184°51'52.25" e 37.61; até o vértice P48. de coordenadas N7175819.59m e E269850.60m; deste. com os seguintes azimute plano e distância:189°32'30.53" e 41.75; até o vértice P49. de coordenadas N7175778.42m e E269843.68m; deste. com os seguintes azimute plano e distância:272°17'4.19" e 5.23; até o vértice P50. de coordenadas N7175778.63m e E269838.46m; deste. com os seguintes azimute plano e distância:267°17'40.20" e 38.58; até o vértice P51. de coordenadas N7175776.81m e E269799.92m; deste. com os seguintes azimute plano e distância:271°40'49.74" e 55.14; até o vértice P52. de coordenadas N7175778.43m e E269744.81m; deste. com os seguintes azimute plano e distância:268°33'37.98" e 89.80; até o vértice P53. de coordenadas N7175776.17m e E269655.03m; deste. com os seguintes azimute plano e distância:267°33'43.90" e 67.23; até o vértice P54. de coordenadas N7175773.31m e E269587.87m; deste. com os seguintes azimute plano e distância:348°59'27.31" e 41.80; até o vértice P55. de coordenadas N7175814.34m e E269579.88m; deste. com os seguintes azimute plano e distância:353°07'31.46" e 9.45; até o vértice P56. de coordenadas N7175823.72m e E269578.75m; deste. com os seguintes azimute plano e distância:10°28'31.50" e 10.46; até o vértice P57. de coordenadas N7175834.00m e E269580.66m; deste. com os seguintes azimute plano e distância:29°53'26.90" e 14.47; até o vértice P58. de coordenadas N7175846.54m e E269587.86m; deste. com os seguintes azimute plano e distância:324°04'45.79" e 36.18; até o vértice P59. de coordenadas N7175875.85m e E269566.64m; deste. com os seguintes azimute plano e distância:18°06'52.65" e 12.19; até o vértice P60. de coordenadas N7175887.43m e E269570.43m; deste. com os seguintes azimute plano e distância:356°31'36.67" e 16.38; até o vértice P61. de coordenadas N7175903.78m e E269569.44m; deste. com os seguintes azimute plano e distância:0°25'45.74" e 19.30; até o vértice P62. de coordenadas N7175923.08m e E269569.58m; deste. com os seguintes azimute plano e distância:154°47'33.98" e 13.00; até o vértice P63. de coordenadas N7175911.31m e E269575.12m; deste. com os seguintes azimute plano e distância:61°29'10.47" e 13.48; até o vértice P64. de coordenadas N7175917.75m e E269586.96m; deste. com os seguintes azimute plano e distância:40°56'21.02" e 13.94; até o vértice P65. de coordenadas N7175928.28m e E269596.10m; deste. com os seguintes azimute plano e distância:339°07'58.64" e 17.39; até o vértice P66. de coordenadas N7175944.53m e E269589.90m; deste. com os seguintes azimute plano e distância:351°55'53.77" e 11.62; até o vértice P67. de coordenadas N7175956.03m e E269588.27m; deste. com os seguintes azimute plano e distância:4°33'59.23" e 10.63; até o vértice P68. de coordenadas N7175966.63m e E269589.12m; deste. com os seguintes azimute plano e distância:16°10'21.00" e 42.76; até o vértice P69. de coordenadas N7176007.70m e E269601.03m; deste. com os seguintes azimute plano e distância:1°52'36.04" e 30.26; até o vértice P70. de coordenadas N7176037.94m e



ESTADO DO PARANÁ

Prefeitura Municipal de Três Barras do Paraná

CAPITAL DO FEIJÃO

E269602.02m; deste. com os seguintes azimute plano e distância:344°57'5.89" e 27.94; até o vértice P71. de coordenadas N7176064.93m e E269594.76m; deste. com os seguintes azimute plano e distância:341°02'53.48" e 38.59; até o vértice P72. de coordenadas N7176101.42m e E 269582.23m; deste. com os seguintes azimute plano e distância:333°08'16.63" e 38.75; até o vértice P73. de coordenadas N7176135.99m e E269564.72m; deste. com os seguintes azimute plano e distância:314°49'4.23" e 61.21; até o vértice P74. de coordenadas N7176179.14m e E269521.30m; deste. com os seguintes azimute plano e distância:289°59'37.26" e 20.13; até o vértice P75. de coordenadas N7176186.02m e E269502.39m; deste. com os seguintes azimute plano e distância:289°17'26.73" e 5.84; até o vértice P76. de coordenadas N7176187.95m e E269496.87m; deste. com os seguintes azimute plano e distância:266°10'59.59" e 46.38; até o vértice P77. de coordenadas N7176184.86m e E269450.59m; deste. com os seguintes azimute plano e distância:266°10'58.93" e 39.64; até o vértice P78. de coordenadas N7176182.22m e E269411.04m; deste. com os seguintes azimute plano e distância:293°31'1.13" e 70.43; até o vértice P79. de coordenadas N7176210.32m e E269346.46m; deste. com os seguintes azimute plano e distância:287°59'45.27" e 53.09; até o vértice P80. de coordenadas N7176226.73m e E269295.97m; deste. com os seguintes azimute plano e distância:282°24'26.71" e 16.46; até o vértice P81. de coordenadas N7176230.26m e E269279.89m; deste. com os seguintes azimute plano e distância:269°04'33.44" e 19.94; até o vértice P82. de coordenadas N7176229.94m e E269259.95m; deste. com os seguintes azimute plano e distância:284°19'21.79" e 15.60; até o vértice P83. de coordenadas N7176233.80m e E269244.84m; deste. com os seguintes azimute plano e distância:270°44'4.28" e 25.09; até o vértice P84. de coordenadas N7176234.12m e E269219.75m; deste. com os seguintes azimute plano e distância:257°11'44.64" e 7.26; até o vértice P85. de coordenadas N7176232.51m e E269212.68m; deste. com os seguintes azimute plano e distância:279°27'44.36" e 11.74; até o vértice P86. de coordenadas N7176234.44m e E269201.10m; deste. com os seguintes azimute plano e distância:320°44'15.84" e 15.68; até o vértice P87. de coordenadas N7176246.58m e E269191.18m; deste. com os seguintes azimute plano e distância:294°50'14.36" e 7.85; até o vértice P88. de coordenadas N7176249.88m e E269184.06m; deste. com os seguintes azimute plano e distância:285°48'9.05" e 17.71; até o vértice P89. de coordenadas N7176254.70m e E269167.01m; deste. com os seguintes azimute plano e distância:9°27'44.36" e 7.82; até o vértice P90. de coordenadas N7176262.42m e E269168.30m; deste. com os seguintes azimute plano e distância:15°56'43.43" e 9.36; até o vértice P91. de coordenadas N7176271.43m e E269170.87m; deste. com os seguintes azimute plano e distância:107°39'0.45" e 7.42; até o vértice P92. de coordenadas N7176269.18m e E269177.95m; deste. com os seguintes azimute plano e distância:96°50'33.98" e 8.10; até o vértice P93. de coordenadas N7176268.21m e E269185.99m; deste. com os seguintes azimute plano e distância:100°29'29.32" e 8.83; até o vértice P94. de coordenadas N7176266.60m e E269194.67m; deste. com os seguintes azimute plano e distância:109°51'18.77" e 12.31; até o vértice P95. de coordenadas N7176262.42m e E269206.25m; deste. com os seguintes azimute plano e distância:120°08'28.99" e 11.53; até o vértice P96. de coordenadas N7176256.63m e E269216.22m; deste. com os seguintes azimute plano e distância:98°07'48.37" e 6.82; até o vértice P97. de coordenadas N7176255.67m e E269222.97m; deste. com os seguintes azimute plano e distância:90°00'0.00" e 9.33; até o vértice P98. de coordenadas N7176255.67m e E269232.30m; deste. com os seguintes azimute plano e distância:82°59'55.44" e 18.47; até o vértice P99. de coordenadas N7176257.92m e E269250.63m; deste. com os seguintes azimute plano e distância:118°45'47.11" e 10.30; até o vértice P100. de coordenadas N7176252.97m e



ESTADO DO PARANÁ

Prefeitura Municipal de Três Barras do Paraná

CAPITAL DO FEIJÃO

E269259.65m; deste. com os seguintes azimute plano e distância:81°10'46.63" e 7.14; até o vértice P101. de coordenadas N7176254.06m e E269266.71m; deste. com os seguintes azimute plano e distância:95°29'32.37" e 16.80; até o vértice P102. de coordenadas N7176252.45m e E269283.43m; deste. com os seguintes azimute plano e distância:74°33'35.10" e 139.67; até o vértice P103. de coordenadas N7176289.64m e E269418.06m; deste. com os seguintes azimute plano e distância:42°52'44.05" e 12.29; até o vértice P104. de coordenadas N7176298.64m e E269426.42m; deste. com os seguintes azimute plano e distância:45°00'0.00" e 11.82; até o vértice P105. de coordenadas N7176307.00m e E269434.78m; deste. com os seguintes azimute plano e distância:45°51'18.35" e 15.24; até o vértice P106. de coordenadas N7176317.62m e E269445.71m; deste. com os seguintes azimute plano e distância:66°38'39.97" e 15.41; até o vértice P107. de coordenadas N7176323.73m e E269459.86m; deste. com os seguintes azimute plano e distância:69°16'27.99" e 12.72; até o vértice P108. de coordenadas N7176328.23m e E269471.76m; deste. com os seguintes azimute plano e distância:65°46'20.12" e 14.11; até o vértice P109. de coordenadas N7176334.02m e E269484.63m; deste. com os seguintes azimute plano e distância:46°58'29.76" e 13.20; até o vértice P110. de coordenadas N7176343.02m e E269494.27m; deste. com os seguintes azimute plano e distância:21°19'4.48" e 14.15; até o vértice P111. de coordenadas N7176356.21m e E269499.42m; deste. com os seguintes azimute plano e distância:55°37'10.76" e 22.21; até o vértice P112. de coordenadas N7176368.75m e E269517.75m; deste. com os seguintes azimute plano e distância:40°56'47.20" e 28.95; até o vértice P113. de coordenadas N7176390.62m e E269536.73m; deste. com os seguintes azimute plano e distância:13°11'47.27" e 23.95; até o vértice P114. de coordenadas N7176413.93m e E269542.19m; deste. com os seguintes azimute plano e distância:18°43'32.84" e 10.02; até o vértice P115. de coordenadas N7176423.42m e E269545.41m; deste. com os seguintes azimute plano e distância:346°04'59.24" e 18.72; até o vértice P116. de coordenadas N7176441.59m e E269540.91m; deste. com os seguintes azimute plano e distância:347°03'12.57" e 28.71; até o vértice P117. de coordenadas N7176469.57m e E269534.47m; deste. com os seguintes azimute plano e distância:336°23'51.74" e 19.48; até o vértice P118. de coordenadas N7176487.42m e E269526.68m; deste. com os seguintes azimute plano e distância:61°37'51.43" e 4.57; até o vértice P119. de coordenadas N7176489.59m e E269530.70m; deste. com os seguintes azimute plano e distância:341°13'19.08" e 12.74; até o vértice P120. de coordenadas N7176501.65m e E269526.59m; deste. com os seguintes azimute plano e distância:90°21'17.75" e 2.62; até o vértice P121. de coordenadas N7176501.63m e E269529.22m; deste. com os seguintes azimute plano e distância:344°34'40.22" e 2.31; até o vértice P122. de coordenadas N7176503.86m e E269528.60m; deste. com os seguintes azimute plano e distância:293°28'15.58" e 3.33; até o vértice P123. de coordenadas N7176505.19m e E269525.55m; deste. com os seguintes azimute plano e distância:3°56'10.20" e 4.39; até o vértice P124. de coordenadas N7176509.57m e E269525.85m; deste. com os seguintes azimute plano e distância:48°24'57.60" e 5.05; até o vértice P125. de coordenadas N7176512.92m e E269529.63m; deste. com os seguintes azimute plano e distância:350°20'23.90" e 7.16; até o vértice P126. de coordenadas N7176519.98m e E269528.42m; deste. com os seguintes azimute plano e distância:319°06'44.02" e 8.72; até o vértice P127. de coordenadas N7176526.57m e E269522.72m; deste. com os seguintes azimute plano e distância:341°13'19.08" e 4.25; até o vértice P128. de coordenadas N7176530.59m e E269521.35m; deste. com os seguintes azimute plano e distância:65°34'48.94" e 5.50; até o vértice P129. de coordenadas N7176532.87m e E269526.36m; deste. com os seguintes azimute plano e distância:11°35'31.83" e 8.68; até o vértice P130. de coordenadas N7176541.37m e



ESTADO DO PARANÁ

Prefeitura Municipal de Três Barras do Paraná

CAPITAL DO FEIJÃO

E269528.10m; deste. com os seguintes azimute plano e distância:331°23'22.35" e 16.12; até o vértice P131. de coordenadas N7176555.52m e E269520.38m; deste. com os seguintes azimute plano e distância:4°52'45.39" e 13.23; até o vértice P132. de coordenadas N7176568.70m e E269521.51m; deste. com os seguintes azimute plano e distância:47°20'38.88" e 19.46; até o vértice P133. de coordenadas N7176581.89m e E269535.82m; deste. com os seguintes azimute plano e distância:44°31'35.37" e 20.64; até o vértice P134. de coordenadas N7176596.60m e E269550.29m; deste. com os seguintes azimute plano e distância:26°16'26.01" e 26.44; até o vértice P135. de coordenadas N7176620.31m e E269562.00m; deste. com os seguintes azimute plano e distância:298°36'39.70" e 7.45; até o vértice P136. de coordenadas N7176623.88m e E269555.45m; deste. com os seguintes azimute plano e distância:310°58'18.25" e 9.88; até o vértice P137. de coordenadas N7176630.36m e E269547.99m; deste. com os seguintes azimute plano e distância:315°27'4.10" e 17.63; até o vértice P138. de coordenadas N7176642.92m e E269535.62m; deste. com os seguintes azimute plano e distância:17°16'53.39" e 9.25; até o vértice P139. de coordenadas N7176651.75m e E269538.37m; deste. com os seguintes azimute plano e distância:9°03'28.40" e 13.72; até o vértice P140. de coordenadas N7176665.30m e E269540.53m; deste. com os seguintes azimute plano e distância:13°32'9.08" e 10.90; até o vértice P141. de coordenadas N7176675.90m e E269543.08m; deste. com os seguintes azimute plano e distância:346°49'38.81" e 9.48; até o vértice P142. de coordenadas N7176685.13m e E269540.93m; deste. com os seguintes azimute plano e distância:353°07'48.03" e 16.41; até o vértice P143. de coordenadas N7176701.42m e E269538.96m; deste. com os seguintes azimute plano e distância:6°25'43.49" e 14.03; até o vértice P144. de coordenadas N7176715.36m e E269540.53m; deste. com os seguintes azimute plano e distância:12°15'53.19" e 9.24; até o vértice P145. de coordenadas N7176724.39m e E269542.50m; deste. com os seguintes azimute plano e distância:33°49'5.68" e 24.34; até o vértice P146. de coordenadas N7176744.61m e E269556.04m; deste. com os seguintes azimute plano e distância:33°49'5.68" e 24.34; até o vértice P147. de coordenadas N7176764.83m e E269569.59m; deste. com os seguintes azimute plano e distância:38°50'27.01" e 19.41; até o vértice P148. de coordenadas N7176779.95m e E269581.76m; deste. com os seguintes azimute plano e distância:45°00'0.00" e 13.33; até o vértice P149. de coordenadas N7176789.37m e E269591.18m; deste. com os seguintes azimute plano e distância:49°14'11.02" e 11.28; até o vértice P150. de coordenadas N7176796.74m e E269599.72m; deste. com os seguintes azimute plano e distância:84°17'21.86" e 4.93; até o vértice P151. de coordenadas N7176797.23m e E269604.63m; deste. com os seguintes azimute plano e distância:51°42'35.41" e 2.38; até o vértice P152. de coordenadas N7176798.70m e E269606.50m; deste. com os seguintes azimute plano e distância:42°36'50.60" e 6.67; até o vértice P153. de coordenadas N7176803.61m e E269611.01m; deste. com os seguintes azimute plano e distância:63°45'31.14" e 7.19; até o vértice P154. de coordenadas N7176806.79m e E269617.46m; deste. com os seguintes azimute plano e distância:73°27'12.52" e 6.08; até o vértice P155. de coordenadas N7176808.52m e E269623.28m; deste. com os seguintes azimute plano e distância:80°50'15.55" e 6.16; até o vértice P156. de coordenadas N7176809.50m e E269629.37m; deste. com os seguintes azimute plano e distância:69°25'41.17" e 5.90; até o vértice P157. de coordenadas N7176811.57m e E269634.89m; deste. com os seguintes azimute plano e distância:28°30'56.01" e 2.36; até o vértice P158. de coordenadas N7176813.64m e E269636.02m; deste. com os seguintes azimute plano e distância:297°07'22.34" e 4.61; até o vértice P159. de coordenadas N7176815.74m e E 269631.91m; deste. com os seguintes azimute plano e distância:252°10'19.69" e 10.15; até o vértice P160. de coordenadas N7176812.64m e

J



ESTADO DO PARANÁ

Prefeitura Municipal de Três Barras do Paraná

CAPITAL DO FEIJÃO

E269622.25m; deste. com os seguintes azimute plano e distância:249°57'17.10" e 7.73; até o vértice P161. de coordenadas N7176809.99m e E269614.99m; deste. com os seguintes azimute plano e distância:243°43'52.89" e 11.61; até o vértice P162. de coordenadas N7176804.85m e E269604.57m; deste. com os seguintes azimute plano e distância:247°39'59.80" e 16.44; até o vértice P163. de coordenadas N7176798.60m e E269589.37m; deste. com os seguintes azimute plano e distância:240°54'25.58" e 21.07; até o vértice P164. de coordenadas N7176788.35m e E269570.95m; deste. com os seguintes azimute plano e distância:235°42'46.26" e 7.95; até o vértice P165. de coordenadas N7176783.88m e E269564.39m; deste. com os seguintes azimute plano e distância:264°34'23.47" e 19.72; até o vértice P166. de coordenadas N7176782.01m e E269544.75m; deste. com os seguintes azimute plano e distância:242°15'13.54" e 42.59; até o vértice P167. de coordenadas N7176762.18m e E269507.06m; deste. com os seguintes azimute plano e distância:194°22'53.02" e 7.90; até o vértice P168. de coordenadas N7176754.53m e E269505.10m; deste. com os seguintes azimute plano e distância:220°52'20.67" e 13.50; até o vértice P169. de coordenadas N7176744.32m e E269496.26m; deste. com os seguintes azimute plano e distância:260°15'22.89" e 19.72; até o vértice P170. de coordenadas N7176740.98m e E269476.83m; deste. com os seguintes azimute plano e distância:202°32'35.02" e 10.62; até o vértice P171. de coordenadas N7176731.17m e E269472.76m; deste. com os seguintes azimute plano e distância:216°03'16.44" e 16.77; até o vértice P172. de coordenadas N7176717.62m e E269462.89m; deste. com os seguintes azimute plano e distância:257°40'30.98" e 47.83; até o vértice P173. de coordenadas N7176707.41m e E269416.16m; deste. com os seguintes azimute plano e distância:212°22'50.44" e 38.12; até o vértice P174. de coordenadas N7176675.21m e E269395.75m; deste. com os seguintes azimute plano e distância:214°32'4.78" e 44.33; até o vértice P175. de coordenadas N7176638.70m e E269370.62m; deste. com os seguintes azimute plano e distância:205°27'48.04" e 14.35; até o vértice P176. de coordenadas N7176625.74m e E269364.45m; deste. com os seguintes azimute plano e distância:193°37'3.63" e 37.17; até o vértice P177. de coordenadas N7176589.62m e E269355.70m; deste. com os seguintes azimute plano e distância:210°52'19.50" e 42.09; até o vértice P178. de coordenadas N7176553.50m e E269334.10m; deste. com os seguintes azimute plano e distância:199°01'32.18" e 12.04; até o vértice P179. de coordenadas N7176542.11m e E269330.18m; deste. com os seguintes azimute plano e distância:256°42'5.15" e 11.91; até o vértice P180. de coordenadas N7176539.37m e E269318.59m; deste. com os seguintes azimute plano e distância:310°17'31.73" e 12.28; até o vértice P181. de coordenadas N7176547.31m e E269309.22m; deste. com os seguintes azimute plano e distância:330°15'18.43" e 7.91; até o vértice P182. de coordenadas N7176554.18m e E269305.29m; deste. com os seguintes azimute plano e distância:292°57'29.00" e 30.70; até o vértice P183. de coordenadas N7176566.16m e E269277.02m; deste. com os seguintes azimute plano e distância:305°52'11.36" e 15.75; até o vértice P184. de coordenadas N7176575.39m e E269264.26m; deste. com os seguintes azimute plano e distância:304°09'34.90" e 13.29; até o vértice P185. de coordenadas N7176582.85m e E269253.27m; deste. com os seguintes azimute plano e distância:311°02'7.24" e 14.05; até o vértice P186. de coordenadas N7176592.07m e E269242.67m; deste. com os seguintes azimute plano e distância:324°11'47.96" e 14.77; até o vértice P187. de coordenadas N7176604.05m e E269234.03m; deste. com os seguintes azimute plano e distância:0°00'0.00" e 16.10; até o vértice P188. de coordenadas N7176620.15m e E269234.03m; deste. com os seguintes azimute plano e distância:11°05'37.40" e 10.20; até o vértice P189. de coordenadas N7176630.16m e E269235.99m; deste. com os seguintes azimute plano e distância:33°41'24.24" e 11.33; até o vértice P190. de coordenadas N7176639.58m e



ESTADO DO PARANÁ

Prefeitura Municipal de Três Barras do Paraná

CAPITAL DO FEIJÃO

E269242.27m; deste. com os seguintes azimute plano e distância:49°42'28.27" e 11.84; até o vértice P191. de coordenadas N7176647.24m e E269251.31m; deste. com os seguintes azimute plano e distância:66°24'18.65" e 18.64; até o vértice P192. de coordenadas N7176654.70m e E269268.39m; deste. com os seguintes azimute plano e distância:69°55'42.51" e 10.87; até o vértice P193. de coordenadas N7176658.43m e E269278.59m; deste. com os seguintes azimute plano e distância:63°26'5.82" e 9.22; até o vértice P194. de coordenadas N7176662.55m e E269286.84m; deste. com os seguintes azimute plano e distância:20°13'29.49" e 11.93; até o vértice P195. de coordenadas N7176673.74m e E 269290.96m; deste. com os seguintes azimute plano e distância:340°39'54.69" e 23.72; até o vértice P196. de coordenadas N7176696.12m e E269283.11m; deste. com os seguintes azimute plano e distância:347°11'44.64" e 13.29; até o vértice P197. de coordenadas N7176709.08m e E269280.16m; deste. com os seguintes azimute plano e distância:302°02'25.46" e 34.04; até o vértice P198. de coordenadas N7176727.14m e E269251.31m; deste. com os seguintes azimute plano e distância:325°30'45.46" e 27.39; até o vértice P199. de coordenadas N7176749.72m e E269235.80m; deste. com os seguintes azimute plano e distância:328°05'47.74" e 23.01; até o vértice P200. de coordenadas N7176769.26m e E269223.63m; deste. com os seguintes azimute plano e distância:330°09'14.64" e 19.35; até o vértice P201. de coordenadas N7176786.04m e E269214.00m; deste. com os seguintes azimute plano e distância:16°50'37.71" e 22.36; até o vértice P202. de coordenadas N7176807.44m e E269220.48m; deste. com os seguintes azimute plano e distância:29°37'25.50" e 23.04; até o vértice P203. de coordenadas N7176827.46m e E269231.87m; deste. com os seguintes azimute plano e distância:47°41'39.42" e 23.63; até o vértice P204. de coordenadas N7176843.36m e E269249.34m; deste. com os seguintes azimute plano e distância:42°30'37.61" e 22.37; até o vértice P205. de coordenadas N7176859.85m e E269264.46m; deste. com os seguintes azimute plano e distância:66°53'37.22" e 16.01; até o vértice P206. de coordenadas N7176866.13m e E269279.18m; deste. com os seguintes azimute plano e distância:48°33'6.24" e 20.17; até o vértice P207. de coordenadas N7176879.48m e E269294.30m; deste. com os seguintes azimute plano e distância:30°04'6.90" e 12.93; até o vértice P208. de coordenadas N7176890.67m e E269300.78m; deste. com os seguintes azimute plano e distância:42°14'10.11" e 20.15; até o vértice P209. de coordenadas N7176905.60m e E269314.32m; deste. com os seguintes azimute plano e distância:331°15'36.74" e 5.05; até o vértice P210. de coordenadas N7176910.02m e E269311.90m; deste. com os seguintes azimute plano e distância:48°15'26.00" e 2.40; até o vértice P211. de coordenadas N7176911.62m e E269313.68m; deste. com os seguintes azimute plano e distância:319°51'52.25" e 4.90; até o vértice P212. de coordenadas N7176915.36m e E269310.53m; deste. com os seguintes azimute plano e distância:293°28'15.58" e 9.53; até o vértice P213. de coordenadas N7176919.15m e E269301.79m; deste. com os seguintes azimute plano e distância:284°49'36.16" e 14.26; até o vértice P214. de coordenadas N7176922.80m e E269288.00m; deste. com os seguintes azimute plano e distância:307°41'33.00" e 13.97; até o vértice P215. de coordenadas N7176931.34m e E269276.95m; deste. com os seguintes azimute plano e distância:288°33'37.16" e 16.62; até o vértice P216. de coordenadas N7176936.63m e E269261.19m; deste. com os seguintes azimute plano e distância:296°53'12.96" e 9.16; até o vértice P217. de coordenadas N7176940.77m e E269253.03m; deste. com os seguintes azimute plano e distância:300°32'10.72" e 8.26; até o vértice P218. de coordenadas N7176944.97m e E269245.91m; deste. com os seguintes azimute plano e distância:318°41'39.42" e 5.26; até o vértice P219. de coordenadas N7176948.92m e E269242.44m; deste. com os seguintes azimute plano e distância:272°14'29.04" e 6.18; até o vértice P220. de coordenadas N7176949.16m e



ESTADO DO PARANÁ

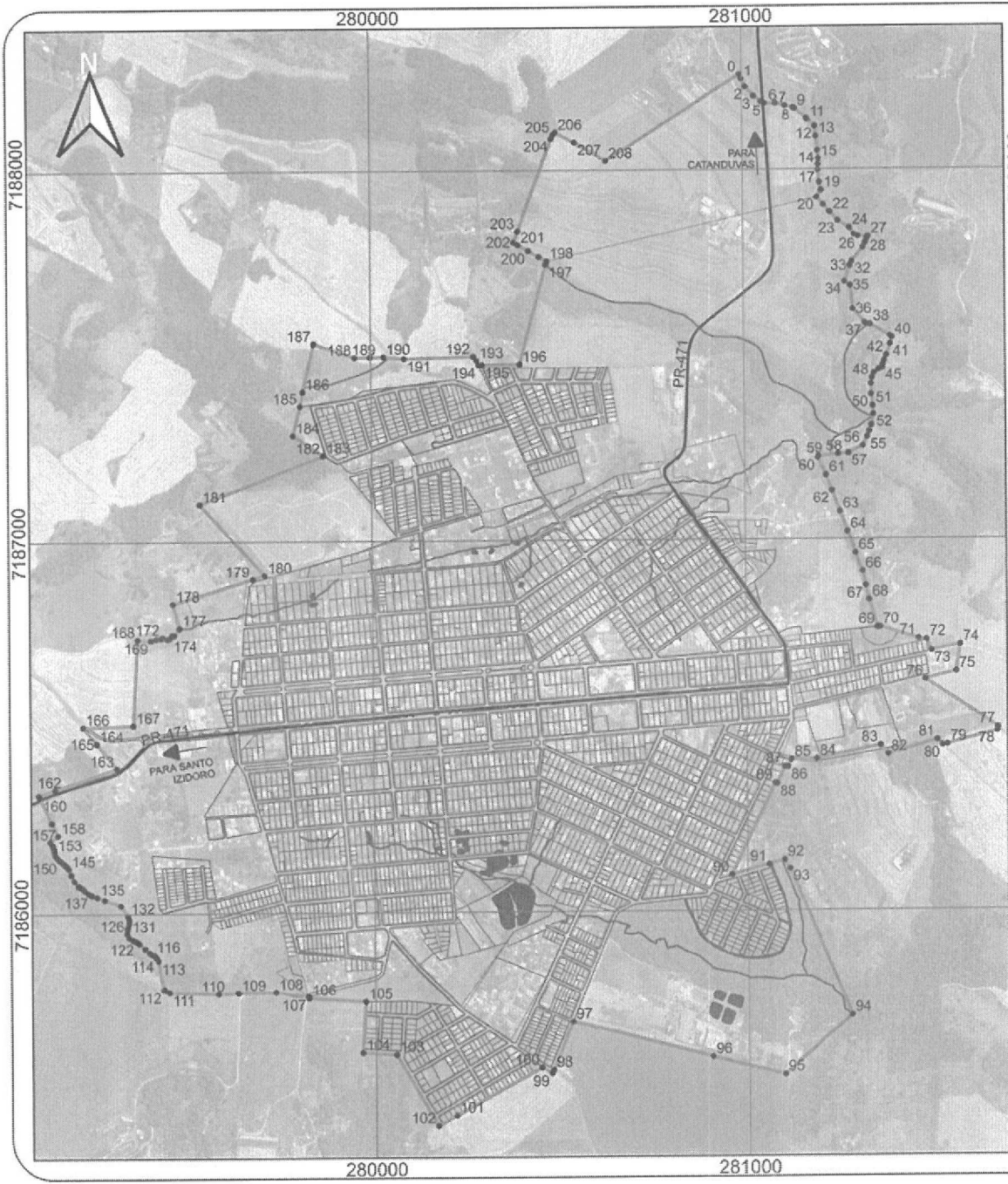
Prefeitura Municipal de Três Barras do Paraná

CAPITAL DO FEIJÃO

E269236.27m; deste. com os seguintes azimute plano e distância:  $289^{\circ}36'14.72''$  e 9.19; até o vértice P221. de coordenadas N7176952.25m e E269227.61m; deste. com os seguintes azimute plano e distância:  $316^{\circ}16'19.40''$  e 6.64; até o vértice P222. de coordenadas N7176957.04m e E269223.02m; deste. com os seguintes azimute plano e distância:  $333^{\circ}43'15.25''$  e 6.50; até o vértice P223. de coordenadas N7176962.87m e E269220.14m; deste. com os seguintes azimute plano e distância:  $285^{\circ}09'14.64''$  e 5.00; até o vértice P224. de coordenadas N7176964.18m e E269215.32m; deste. com os seguintes azimute plano e distância:  $299^{\circ}50'45.36''$  e 8.09; até o vértice P225. de coordenadas N7176968.20m e E269208.30m; deste. com os seguintes azimute plano e distância:  $328^{\circ}34'13.56''$  e 4.85; até o vértice P226. de coordenadas N7176972.34m e E269205.77m; deste. com os seguintes azimute plano e distância:  $20^{\circ}55'28.21''$  e 4.19; até o vértice P227. de coordenadas N7176976.25m e E269207.27m; deste. com os seguintes azimute plano e distância:  $30^{\circ}57'49.52''$  e 3.35; até o vértice P228. de coordenadas N7176979.13m e E269208.99m; deste. com os seguintes azimute plano e distância:  $84^{\circ}08'38.35''$  e 4.51; até o vértice P229. de coordenadas N7176979.59m e E269213.48m; deste. com os seguintes azimute plano e distância:  $22^{\circ}28'45.96''$  e 3.61; até o vértice P230. de coordenadas N7176982.92m e E269214.86m; deste. com os seguintes azimute plano e distância:  $286^{\circ}30'15.70''$  e 3.24; até o vértice P231. de coordenadas N7176983.84m e E269211.75m; deste. com os seguintes azimute plano e distância:  $311^{\circ}05'58.22''$  e 6.38; até o vértice P232. de coordenadas N7176988.04m e E269206.95m; deste. com os seguintes azimute plano e distância:  $51^{\circ}24'2.30''$  e 112.76; até o vértice P233. de coordenadas N7177058.38m e E269295.07m; deste. com os seguintes azimute plano e distância:  $51^{\circ}16'57.95''$  e 10.35; até o vértice P234. de coordenadas N7177064.86m e E269303.15m; deste. com os seguintes azimute plano e distância:  $308^{\circ}52'6.03''$  e 29.43; até o vértice P235. de coordenadas N7177083.33m e E269280.23m; deste. com os seguintes azimute plano e distância:  $51^{\circ}06'43.00''$  e 72.07; até o vértice P236. de coordenadas N7177128.57m e E269336.33m; deste. com os seguintes azimute plano e distância:  $22^{\circ}40'44.07''$  e 74.86; até o vértice P237. de coordenadas N7177197.64m e E269365.19m; deste. com os seguintes azimute plano e distância:  $128^{\circ}14'12.00''$  e 137.39; até o vértice P238. de coordenadas N7177112.60m e E269473.11m; deste. com os seguintes azimute plano e distância:  $98^{\circ}19'9.01''$  e 41.42; até o vértice P239. de coordenadas N7177106.61m e E269514.09m; deste. com os seguintes azimute plano e distância:  $3^{\circ}51'2.30''$  e 48.70; até o vértice P240. de coordenadas N7177155.20m e E269517.36m; deste. com os seguintes azimute plano e distância:  $66^{\circ}10'32.66''$  e 83.80; até o vértice P241. de coordenadas N7177189.06m e E269594.02m; deste. com os seguintes azimute plano e distância:  $66^{\circ}10'32.66''$  e 84.54; até o vértice P242. de coordenadas N7177223.20m e E269671.36m; deste. com os seguintes azimute plano e distância:  $25^{\circ}46'42.35''$  e 195.45; até o vértice P0. de coordenadas N7177399.20m e E269756.36m. encerrando esta descrição. Todas as coordenadas aqui descritas estão georreferenciadas ao Sistema Geodésico Brasileiro. e encontram-se representadas no sistema UTM. referenciadas ao meridiano Central-51. tendo como DATUM SIRGAS 2000. Todos os azimutes e distâncias. área e perímetro foram calculados no plano de projeção UTM.

Alterar os Anexos I e III, que apresentam os mapas dos Perímetros e os Anexos V e VII que apresentam os quadros com as coordenadas dos pontos dos perímetros da Sede Urbana e do Distrito de Barra Bonita.





### LEGENDA

- Vértices Coordenadas UTM em SIRGAS 2000
- Perímetro Urbano Proposto
- Açude / Alagado/ Mangue
- Córrego
- Perímetro Urbano Sede

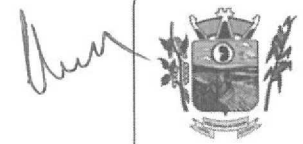
### FONTE

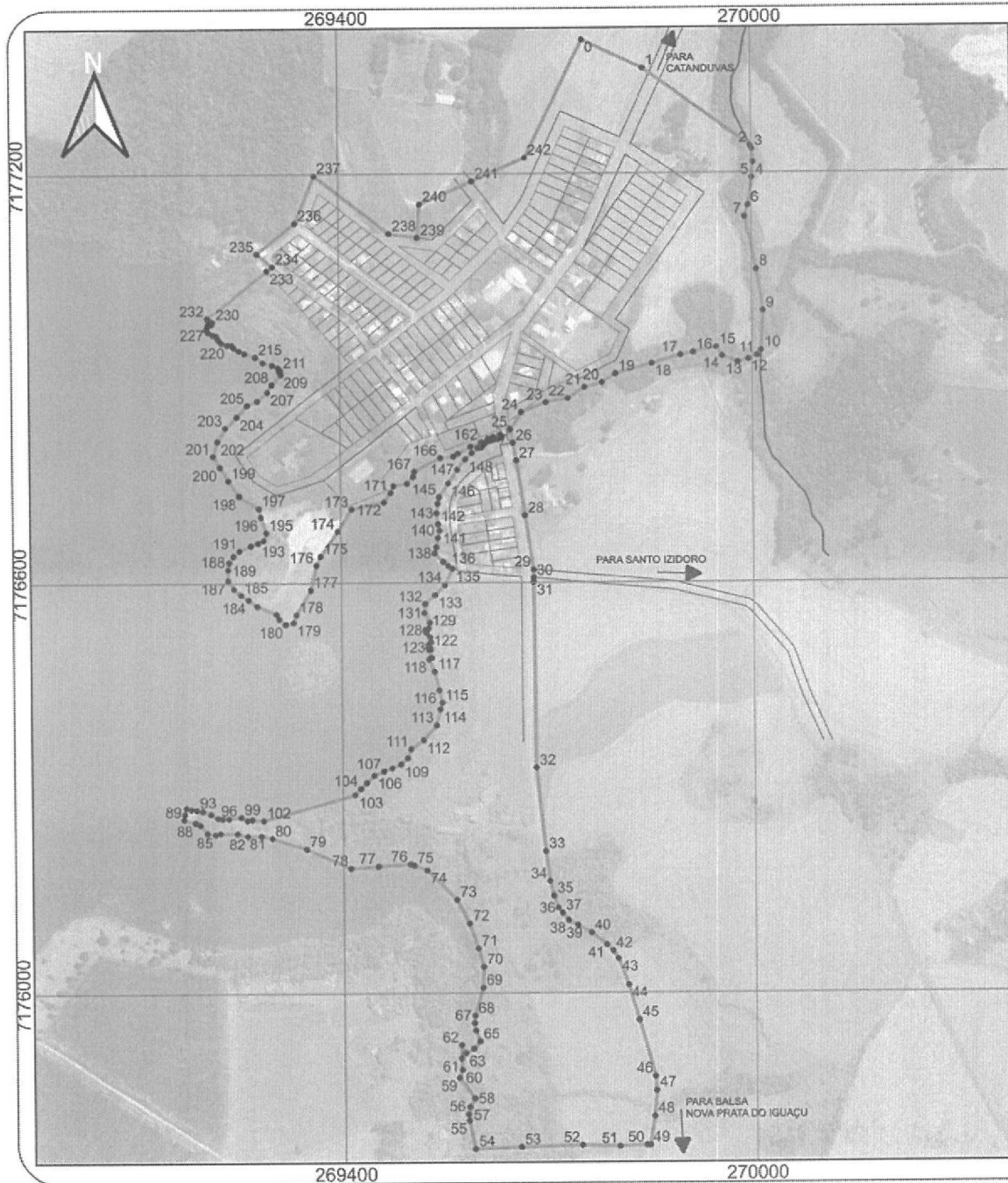
PREFEITURA MUNICIPAL DE TRÊS BARRAS DO PARANÁ  
 CADASTRO AMBIENTAL RURAL (CAR)  
 DEPARTAMENTO DE ESTRADAS DE RODAGEM (DER)  
 INSTITUTO ÁGUA E TERRA (IAT)  
 INSTITUTO BRASILEIRO DE GEOGRAFIA E ESTATÍSTICA (IBGE)

### ESCALA



Município  
 Três Barras do Paraná  
 Ano  
 2023  
 Mapa:  
 Anexo I - Perímetro Urbano Sede






## LEGENDA

- Vértices Coordenadas UTM em SIRGAS 2000
- Perímetro Urbano Proposto
- Açude / Alagado/ Mangue
- Córrego
- Perímetro Urbano Barra Bonita

## FONTE

PREFEITURA MUNICIPAL DE TRÊS BARRAS DO PARANÁ  
 CADASTRO AMBIENTAL RURAL (CAR)  
 DEPARTAMENTO DE ESTRADAS DE RODAGEM (DER)  
 INSTITUTO ÁGUA E TERRA (IAT)  
 INSTITUTO BRASILEIRO DE GEOGRAFIA E ESTATÍSTICA (IBGE)

## ESCALA



Município  
 Três Barras do Paraná  
 Ano  
 2023  
 Mapa:  
 Anexo III - Perímetro Urbano Distrito Barra Bonita





ESTADO DO PARANÁ

Prefeitura Municipal de Três Barras do Paraná

CAPITAL DO FEIJÃO

P24	281283.90	7187841.22	P24-P25	145°56'39.83"	146°52'54.50"	22.04
P25	281296.24	7187822.97	P25-P26	114°00'27.98"	114°56'42.65"	11.95
P26	281307.15	7187818.10	P26-P27	91°57'37.04"	92°53'51.71"	26.69
P27	281333.83	7187817.19	P27-P28	204°00'11.02"	204°56'25.69"	5.92
P28	281331.42	7187811.78	P28-P29	204°00'10.91"	204°56'25.58"	10.47
P29	281327.16	7187802.22	P29-P30	204°00'10.82"	204°56'25.49"	4.00
P30	281325.53	7187798.57	P30-P31	204°00'10.71"	204°56'25.39"	12.39
P31	281320.49	7187787.25	P31-P32	219°15'0.95"	220°11'15.62"	47.65
P32	281290.34	7187750.35	P32-P33	206°29'37.81"	207°25'52.48"	13.57
P33	281284.29	7187738.20	P33-P34	198°09'5.57"	199°05'20.24"	45.46
P34	281270.13	7187695.00	P34-P35	125°33'13.79"	126°29'28.47"	18.35
P35	281285.06	7187684.33	P35-P36	173°47'42.03"	174°43'56.70"	64.37
P36	281292.01	7187620.34	P36-P37	139°43'20.93"	140°39'35.60"	49.52
P37	281324.03	7187582.56	P37-P38	104°10'23.05"	105°06'37.73"	14.69
P38	281338.27	7187578.97	P38-P39	121°02'39.01"	121°58'53.68"	62.79
P39	281392.07	7187546.58	P39-P40	124°21'32.70"	125°17'47.37"	6.28
P40	281397.26	7187543.04	P40-P41	197°44'20.18"	198°40'34.85"	18.30
VÉRTICE	COORDENADAS		LADO	AZIMUTES		DISTÂNCIA (m)
	E	N		PLANO	REAL	
P41	281391.68	7187525.61	P41-P42	199°01'55.32"	199°58'9.99"	32.16
P42	281381.19	7187495.21	P42-P43	203°29'22.88"	204°25'37.55"	15.05
P43	281375.19	7187481.40	P43-P44	198°11'30.18"	199°07'44.85"	11.73
P44	281371.53	7187470.26	P44-P45	184°19'17.47"	185°15'32.14"	7.99
P45	281370.93	7187462.28	P45-P46	245°12'22.72"	246°08'37.39"	11.71
P46	281360.30	7187457.37	P46-P47	232°41'23.84"	233°37'38.51"	16.14
P47	281347.46	7187447.59	P47-P48	202°16'12.13"	203°12'26.81"	13.71
P48	281342.27	7187434.91	P48-P49	187°40'26.36"	188°36'41.04"	17.12
P49	281339.98	7187417.94	P49-P50	179°49'54.71"	180°46'9.38"	27.41
P50	281340.06	7187390.53	P50-P51	172°51'36.94"	173°47'51.62"	31.32
P51	281343.95	7187359.45	P51-P52	176°15'22.33"	177°11'37.00"	22.40



ESTADO DO PARANÁ

# Prefeitura Municipal de Três Barras do Paraná

CAPITAL DO FEIJÃO

P52	281345.42	7187337.10	P52-P53	191°00'30.65"	191°56'45.33"	30.08
P53	281339.67	7187307.57	P53-P54	199°08'36.56"	200°04'51.23"	17.60
P54	281333.90	7187290.95	P54-P55	201°19'37.34"	202°15'52.01"	15.46
P55	281328.28	7187276.55	P55-P56	205°50'13.29"	206°46'27.96"	26.38
P56	281316.78	7187252.80	P56-P57	242°30'11.14"	243°26'25.81"	44.62
P57	281277.20	7187232.20	P57-P58	266°28'7.51"	267°24'22.19"	27.55
P58	281249.70	7187230.50	P58-P59	263°05'23.25"	264°01'37.93"	53.04
P59	281197.05	7187224.12	P59-P60	205°08'7.73"	206°04'22.40"	4.93
P60	281194.96	7187219.66	P60-P61	154°39'1.97"	155°35'16.64"	51.68
P61	281217.08	7187172.96	P61-P62	159°27'54.20"	160°24'8.87"	43.86
P62	281232.47	7187131.88	P62-P63	160°02'22.23"	160°58'36.90"	60.72
P63	281253.20	7187074.81	P63-P64	160°02'22.23"	160°58'36.90"	57.83
P64	281272.94	7187020.45	P64-P65	159°34'24.46"	160°30'39.13"	62.42
P65	281294.72	7186961.96	P65-P66	158°58'8.07"	159°54'22.74"	53.11
P66	281313.78	7186912.39	P66-P67	167°31'14.12"	168°27'28.79"	40.10
P67	281322.45	7186873.23	P67-P68	167°31'14.12"	168°27'28.79"	38.66
P68	281330.80	7186835.48	P68-P69	163°43'44.97"	164°39'59.64"	78.08
P69	281352.68	7186760.53	P69-P70	84°18'57.87"	85°15'12.54"	6.62
P70	281359.27	7186761.19	P70-P71	106°38'1.62"	107°34'16.30"	108.07
P71	281462.81	7186730.25	P71-P72	98°27'5.12"	99°23'19.79"	22.03
P72	281484.60	7186727.02	P72-P73	154°56'59.42"	155°53'14.09"	31.99
P73	281498.15	7186698.04	P73-P74	78°39'15.45"	79°35'30.12"	78.17
P74	281574.79	7186713.41	P74-P75	188°28'1.81"	189°24'16.49"	72.64
P75	281564.09	7186641.56	P75-P76	255°40'43.53"	256°36'58.20"	86.28
P76	281480.50	7186620.22	P76-P77	123°28'49.27"	124°25'3.94"	233.79
P77	281675.50	7186491.25	P77-P78	189°34'17.64"	190°30'32.32"	9.91
P78	281673.85	7186481.47	P78-P79	255°08'4.08"	256°04'18.75"	139.56
P79	281538.96	7186445.67	P79-P80	260°43'4.21"	261°39'18.88"	12.83
P80	281526.30	7186443.60	P80-P81	315°25'20.69"	316°21'35.36"	19.90
P81	281512.33	7186457.77	P81-P82	254°09'35.22"	255°05'49.89"	138.79



ESTADO DO PARANÁ

Prefeitura Municipal de Três Barras do Paraná

CAPITAL DO FEIJÃO

P82	281378.81	7186419.89	P82-P83	320°03'59.85"	321°00'14.52"	31.26
P83	281358.74	7186443.86	P83-P84	258°30'11.22"	259°26'25.89"	175.70
P84	281186.56	7186408.84	P84-P85	268°19'3.58"	269°15'18.25"	67.91
P85	281118.68	7186406.84	P85-P86	205°19'14.85"	206°15'29.52"	21.53
VÉRTICE	COORDENADAS		LADO	AZIMUTES		DISTÂNCIA (m)
	E	N		PLANO	REAL	
P86	281109.47	7186387.38	P86-P87	279°40'59.05"	280°37'13.72"	8.94
P87	281100.66	7186388.88	P87-P88	205°17'20.00"	206°13'34.67"	50.41
P88	281079.13	7186343.30	P88-P89	289°39'27.59"	290°35'42.26"	5.02
P89	281074.39	7186344.99	P89-P90	205°19'14.85"	206°15'29.52"	274.09
P90	280957.17	7186097.23	P90-P91	74°13'55.58"	75°10'10.25"	103.77
P91	281057.04	7186125.43	P91-P92	73°42'8.26"	74°38'22.93"	43.20
P92	281098.50	7186137.55	P92-P93	149°32'30.05"	150°28'44.72"	28.07
P93	281112.73	7186113.36	P93-P94	157°21'40.35"	158°17'55.02"	426.71
P94	281276.98	7185719.52	P94-P95	228°30'47.88"	229°27'2.56"	241.01
P95	281096.44	7185559.86	P95-P96	283°56'13.99"	284°52'28.66"	199.58
P96	280902.74	7185607.93	P96-P97	284°30'5.61"	285°26'20.29"	388.40
P97	280526.71	7185705.19	P97-P98	202°35'39.80"	203°31'54.48"	140.44
P98	280472.76	7185575.53	P98-P99	206°11'19.06"	207°07'33.74"	9.69
P99	280468.48	7185566.84	P99-P100	300°09'3.40"	301°05'18.08"	30.26
P100	280442.32	7185582.04	P100-P101	241°09'28.60"	242°05'43.27"	260.14
P101	280214.44	7185456.55	P101-P102	241°13'15.00"	242°09'29.67"	55.69
P102	280165.64	7185429.74	P102-P103	329°48'31.31"	330°44'45.99"	217.52
P103	280056.25	7185617.75	P103-P104	273°42'44.34"	274°38'59.01"	91.95
P104	279964.50	7185623.70	P104-P105	3°42'44.34"	4°38'59.01"	139.00
P105	279973.49	7185762.41	P105-P106	273°42'37.74"	274°38'52.41"	152.39
P106	279821.42	7185772.27	P106-P107	330°37'15.76"	331°33'30.43"	3.83
P107	279819.54	7185775.61	P107-P108	278°04'28.79"	279°00'43.46"	88.25
P108	279732.16	7185788.00	P108-P109	269°08'12.84"	270°04'27.51"	100.86
P109	279631.32	7185786.48	P109-P110	267°32'34.61"	268°28'49.28"	53.95

*J*



ESTADO DO PARANÁ

Prefeitura Municipal de Três Barras do Paraná

CAPITAL DO FEIJÃO

P110	279577.42	7185784.17	P110-P111	271°48'48.15"	272°45'2.83"	131.29
P111	279446.20	7185788.33	P111-P112	299°25'38.84"	300°21'53.52"	15.77
P112	279432.47	7185796.07	P112-P113	349°02'43.16"	349°58'57.83"	78.30
P113	279417.59	7185872.95	P113-P114	331°32'48.34"	332°29'3.01"	7.71
P114	279413.91	7185879.73	P114-P115	323°14'46.75"	324°11'1.43"	7.47
P115	279409.44	7185885.71	P115-P116	310°26'46.44"	311°23'1.11"	6.07
P116	279404.82	7185889.65	P116-P117	288°13'1.54"	289°09'16.21"	6.30
P117	279398.84	7185891.62	P117-P118	308°12'39.69"	309°08'54.36"	4.53
P118	279395.28	7185894.42	P118-P119	311°41'53.28"	312°38'7.96"	16.74
P119	279382.78	7185905.56	P119-P120	312°39'45.70"	313°36'0.37"	21.02
P120	279367.32	7185919.80	P120-P121	308°02'49.35"	308°59'4.03"	4.43
P121	279363.84	7185922.53	P121-P122	301°23'24.96"	302°19'39.64"	5.24
P122	279359.37	7185925.25	P122-P123	291°58'28.23"	292°54'42.90"	4.66
P123	279355.05	7185927.00	P123-P124	295°59'21.24"	296°55'35.91"	6.74
P124	279348.99	7185929.95	P124-P125	301°08'42.95"	302°04'57.62"	12.30
P125	279338.46	7185936.31	P125-P126	333°45'47.84"	334°42'2.51"	11.82
P126	279333.23	7185946.92	P126-P127	4°09'34.71"	5°05'49.38"	12.53
P127	279334.14	7185959.42	P127-P128	20°08'10.69"	21°04'25.36"	4.84
P128	279335.81	7185963.97	P128-P129	17°26'49.88"	18°23'4.55"	11.12
P129	279339.14	7185974.57	P129-P130	1°21'50.14"	2°18'4.81"	6.37
P130	279339.29	7185980.93	P130-P131	354°08'38.35"	355°04'53.02"	5.94
VÉRTICE	COORDENADAS		LADO	AZIMUTES		DISTÂNCIA (m)
	E	N		PLANO	REAL	
P131	279338.69	7185986.84	P131-P132	341°03'12.58"	341°59'27.26"	8.05
P132	279336.07	7185994.46	P132-P133	324°52'53.06"	325°49'7.73"	33.71
P133	279316.68	7186022.03	P133-P134	290°15'44.21"	291°11'58.88"	45.83
P134	279273.69	7186037.90	P134-P135	290°23'14.85"	291°19'29.52"	21.09
P135	279253.92	7186045.25	P135-P136	290°00'29.18"	290°56'43.85"	14.83
P136	279239.98	7186050.33	P136-P137	291°12'33.21"	292°08'47.89"	5.44
P137	279234.90	7186052.29	P137-P138	299°49'12.26"	300°45'26.93"	7.16



ESTADO DO PARANÁ

Prefeitura Municipal de Três Barras do Paraná

CAPITAL DO FEIJÃO

P138	279228.69	7186055.86	P138-P139	308°46'10.83"	309°42'25.50"	12.34
P139	279219.07	7186063.58	P139-P140	313°46'52.05"	314°43'6.72"	7.55
P140	279213.62	7186068.81	P140-P141	302°10'16.38"	303°06'31.05"	5.55
P141	279208.92	7186071.76	P141-P142	299°55'0.98"	300°51'15.66"	7.82
P142	279202.14	7186075.67	P142-P143	320°42'38.14"	321°38'52.81"	17.77
P143	279190.89	7186089.41	P143-P144	332°47'45.56"	333°44'0.23"	18.23
P144	279182.56	7186105.63	P144-P145	338°44'58.18"	339°41'12.85"	17.56
P145	279176.19	7186121.99	P145-P146	328°08'2.48"	329°04'17.15"	8.25
P146	279171.84	7186129.00	P146-P147	310°31'58.23"	311°28'12.90"	6.88
P147	279166.61	7186133.47	P147-P148	314°31'49.34"	315°28'4.02"	6.54
P148	279161.95	7186138.05	P148-P149	313°12'36.32"	314°08'50.99"	6.86
P149	279156.95	7186142.75	P149-P150	302°34'57.20"	303°31'11.87"	5.98
P150	279151.91	7186145.97	P150-P151	318°40'4.04"	319°36'18.71"	8.37
P151	279146.38	7186152.25	P151-P152	322°57'27.09"	323°53'41.76"	10.06
P152	279140.32	7186160.28	P152-P153	353°39'35.31"	354°35'49.98"	6.17
P153	279139.64	7186166.42	P153-P154	352°52'29.94"	353°48'44.61"	6.11
P154	279138.88	7186172.48	P154-P155	342°14'6.53"	343°10'21.20"	8.19
P155	279136.38	7186180.28	P155-P156	332°14'29.25"	333°10'43.93"	6.51
P156	279133.35	7186186.04	P156-P157	325°53'7.90"	326°49'22.57"	11.35
P157	279126.99	7186195.43	P157-P158	52°10'49.93"	53°07'4.60"	27.43
P158	279148.66	7186212.25	P158-P159	334°35'32.21"	335°31'46.89"	36.90
P159	279132.82	7186245.58	P159-P160	334°26'32.08"	335°22'46.75"	77.09
P160	279099.57	7186315.13	P160-P161	334°35'5.40"	335°31'20.08"	5.67
P161	279097.13	7186320.25	P161-P162	71°27'42.78"	72°23'57.45"	47.92
P162	279142.57	7186335.48	P162-P163	71°20'31.39"	72°16'46.06"	176.07
P163	279309.38	7186391.81	P163-P164	321°00'2.19"	321°56'16.86"	84.42
P164	279256.25	7186457.42	P164-P165	319°22'43.10"	320°18'57.77"	0.67
P165	279255.82	7186457.93	P165-P166	319°22'43.10"	320°18'57.77"	58.16
P166	279217.95	7186502.07	P166-P167	88°07'50.16"	89°04'4.84"	137.51
P167	279355.39	7186506.56	P167-P168	3°19'33.28"	4°15'47.96"	230.85

*[Handwritten signature]*



ESTADO DO PARANÁ

Prefeitura Municipal de Três Barras do Paraná

CAPITAL DO FEIJÃO

P168	279368.78	7186737.02	P168-P169	93°39'19.39"	94°35'34.06"	36.14
P169	279404.85	7186734.72	P169-P170	73°37'34.77"	74°33'49.44"	15.12
P170	279419.36	7186738.98	P170-P171	81°34'1.13"	82°30'15.80"	12.59
P171	279431.82	7186740.83	P171-P172	69°04'56.99"	70°01'11.66"	4.75
P172	279436.26	7186742.53	P172-P173	107°52'1.14"	108°48'15.81"	12.97
P173	279448.60	7186738.55	P173-P174	68°36'32.53"	69°32'47.20"	6.22
P174	279454.39	7186740.82	P174-P175	39°37'3.95"	40°33'18.62"	10.56

VÉRTICE	COORDENADAS		LADO	AZIMUTES		DISTÂNCIA (m)
	E	N		PLANO	REAL	
P175	279461.13	7186748.95	P175-P176	99°49'57.80"	100°46'12.47"	4.61
P176	279465.66	7186748.17	P176-P177	37°45'54.85"	38°42'9.52"	23.23
P177	279479.89	7186766.53	P177-P178	345°31'52.40"	346°28'7.07"	68.20
P178	279462.85	7186832.57	P178-P179	73°05'1.57"	74°01'16.25"	224.71
P179	279677.83	7186897.95	P179-P180	72°17'4.45"	73°13'19.12"	33.83
P180	279710.06	7186908.25	P180-P181	318°06'12.91"	319°02'27.59"	259.70
P181	279536.64	7187101.56	P181-P182	68°40'7.44"	69°36'22.11"	357.16
P182	279869.33	7187231.48	P182-P183	55°27'22.80"	56°23'37.47"	1.94
P183	279870.93	7187232.58	P183-P184	303°23'53.18"	304°20'7.85"	98.88
P184	279788.38	7187287.01	P184-P185	14°07'54.43"	15°04'9.10"	81.44
P185	279808.26	7187365.98	P185-P186	11°07'45.41"	12°04'0.08"	39.10
P186	279815.81	7187404.34	P186-P187	13°21'58.88"	14°18'13.56"	133.04
P187	279846.56	7187533.78	P187-P188	108°50'36.09"	109°46'50.77"	115.83
P188	279956.19	7187496.36	P188-P189	89°01'0.73"	89°57'15.41"	41.71
P189	279997.90	7187497.08	P189-P190	89°01'1.62"	89°57'16.30"	36.87
P190	280034.77	7187497.71	P190-P191	95°09'0.91"	96°05'15.58"	55.13
P191	280089.68	7187492.76	P191-P192	88°25'46.25"	89°22'0.92"	185.14
P192	280274.75	7187497.84	P192-P193	140°14'56.53"	141°11'11.20"	13.78
P193	280283.56	7187487.24	P193-P194	156°44'40.58"	157°40'55.25"	13.62
P194	280288.94	7187474.73	P194-P195	90°19'42.59"	91°15'57.27"	8.90

*[Handwritten signature]*





ESTADO DO PARANÁ

Prefeitura Municipal de Três Barras do Paraná

CAPITAL DO FEIJÃO

P195	280297.84	7187474.67	P195-P196	89°06'38.55"	90°02'53.22"	100.37
P196	280398.20	7187476.23	P196-P197	14°47'12.85"	15°43'27.53"	278.87
P197	280469.37	7187745.87	P197-P198	16°53'1.43"	17°49'16.10"	9.53
4P198	280472.14	7187754.99	P198-P199	300°00'49.48"	300°57'4.15"	23.52
P199	280451.78	7187766.75	P199-P200	300°00'49.03"	300°57'3.70"	32.27
P200	280423.84	7187782.89	P200-P201	300°00'48.21"	300°57'2.88"	32.39
P201	280395.79	7187799.10	P201-P202	300°00'48.85"	300°57'3.52"	13.50
P202	280384.10	7187805.85	P202-P203	20°48'14.60"	21°44'29.27"	32.68
P203	280395.71	7187836.39	P203-P204	19°51'52.80"	20°48'7.47"	267.94
P204	280486.75	7188088.39	P204-P205	26°02'32.63"	26°58'47.30"	11.61
P205	280491.85	7188098.81	P205-P206	41°40'9.80"	42°36'24.47"	9.37
P206	280498.07	7188105.81	P206-P207	118°56'18.37"	119°52'33.04"	58.54
P207	280549.30	7188077.49	P207-P208	121°38'41.36"	122°34'56.03"	98.30
P208	280632.99	7188025.91	P208-P0	56°41'35.84"	57°37'50.51"	431.46

J



ESTADO DO PARANÁ

Prefeitura Municipal de Três Barras do Paraná

CAPITAL DO FEIJÃO

ANEXO VII

QUADRO COM COORDENADAS DOS PONTOS DO PERÍMETRO DE BARRA BONITA

VÉRTICE	COORDENADAS		LADO	AZIMUTOS		DISTÂNCIA (m)
	E	N		PLANO	REAL	
P0	269756.36	7177399.20	P0-P1	116°02'30.54"	117°01'45.90"	97.94
P1	269844.36	7177356.20	P1-P2	126°54'53.03"	127°54'8.39"	193.11
P2	269998.76	7177240.22	P2-P3	154°30'5.70"	155°29'21.06"	5.82
P3	270001.26	7177234.96	P3-P4	174°53'42.47"	175°52'57.83"	20.02
P4	270003.05	7177215.02	P4-P5	185°23'25.88"	186°22'41.24"	22.46
P5	270000.94	7177192.67	P5-P6	188°03'37.57"	189°02'52.93"	40.93
P6	269995.20	7177152.14	P6-P7	196°49'28.87"	197°48'44.24"	17.26
P7	269990.20	7177135.62	P7-P8	167°39'42.49"	168°38'57.85"	78.88
P8	270007.06	7177058.56	P8-P9	171°25'46.93"	172°25'2.29"	62.32
P9	270016.34	7176996.94	P9-P10	182°43'48.25"	183°43'3.62"	58.31
P10	270013.57	7176938.69	P10-P11	218°11'27.42"	219°10'42.78"	9.77
P11	270007.53	7176931.02	P11-P12	248°03'4.68"	249°02'20.05"	14.18
P12	269994.37	7176925.72	P12-P13	254°01'36.79"	255°00'52.15"	15.99
P13	269979.00	7176921.32	P13-P14	292°02'10.42"	293°01'25.78"	24.29
P14	269956.48	7176930.43	P14-P15	327°18'28.86"	328°17'44.22"	15.63
P15	269948.04	7176943.58	P15-P16	257°09'26.52"	258°08'41.88"	34.21
P16	269914.69	7176935.98	P16-P17	258°45'56.00"	259°45'11.36"	18.80
P17	269896.25	7176932.32	P17-P18	253°11'35.29"	254°10'50.66"	43.22
P18	269854.87	7176919.82	P18-P19	254°15'22.86"	255°14'38.22"	54.98
P19	269801.95	7176904.90	P19-P20	237°12'0.67"	238°11'16.04"	23.46
P20	269782.23	7176892.19	P20-P21	255°18'5.26"	256°17'20.62"	26.63
P21	269756.47	7176885.43	P21-P22	235°54'48.41"	236°54'3.78"	29.70
P22	269731.87	7176868.79	P22-P23	259°50'16.90"	260°49'32.26"	32.77
P23	269699.62	7176863.01	P23-P24	248°18'45.81"	249°18'1.18"	38.85
P24	269663.52	7176848.65	P24-P25	212°22'1.04"	213°21'16.41"	29.81
P25	269647.56	7176823.47	P25-P26	169°57'50.31"	170°57'5.67"	19.87



ESTADO DO PARANÁ

Prefeitura Municipal de Três Barras do Paraná

CAPITAL DO FEIJÃO

P26	269651.02	7176803.90	P26-P27	169°57'50.31"	170°57'5.67"	26.32
P27	269655.61	7176777.98	P27-P28	171°19'5.64"	172°18'21.00"	81.14
P28	269667.86	7176697.77	P28-P29	171°22'51.95"	172°22'7.31"	79.87
P29	269679.83	7176618.80	P29-P30	179°49'57.48"	180°49'12.84"	12.05
P30	269679.86	7176606.75	P30-P31	179°49'57.48"	180°49'12.84"	6.06
P31	269679.88	7176600.70	P31-P32	179°36'59.74"	180°36'15.11"	272.21
P32	269681.70	7176328.49	P32-P33	174°04'52.03"	175°04'7.39"	122.97
P33	269694.38	7176206.18	P33-P34	172°28'42.53"	173°27'57.89"	43.71
P34	269700.10	7176162.84	P34-P35	165°29'30.16"	166°28'45.52"	22.09
P35	269705.64	7176141.46	P35-P36	161°23'3.51"	162°22'18.87"	18.81
P36	269711.64	7176123.64	P36-P37	139°23'55.34"	140°23'10.70"	9.51
P37	269717.83	7176116.41	P37-P38	139°44'25.84"	140°43'41.20"	13.64
P38	269726.65	7176106.00	P38-P39	117°55'57.34"	118°55'12.71"	15.82
P39	269740.62	7176098.59	P39-P40	119°12'56.67"	120°12'12.03"	22.68
P40	269760.42	7176087.52	P40-P41	128°02'26.08"	129°01'41.44"	28.46

VÉRTICE	COORDENADAS		LADO	AZIMUTOS		DISTÂNCIA (m)
	E	N		PLANO	REAL	
P41	269782.83	7176069.98	P41-P42	134°41'48.66"	135°41'4.03"	12.54
P42	269791.74	7176061.17	P42-P43	146°05'56.04"	147°05'11.40"	14.13
P43	269799.62	7176049.44	P43-P44	158°58'53.06"	159°58'8.42"	40.80
P44	269814.26	7176011.36	P44-P45	163°43'25.45"	164°42'40.82"	53.55
P45	269829.26	7175959.96	P45-P46	164°27'45.01"	165°27'0.38"	85.97
P46	269852.29	7175877.13	P46-P47	175°43'26.97"	176°42'42.34"	20.13
P47	269853.79	7175857.06	P47-P48	184°51'52.25"	185°51'7.62"	37.61
P48	269850.60	7175819.59	P48-P49	189°32'30.53"	190°31'45.89"	41.75
P49	269843.68	7175778.42	P49-P50	272°17'4.19"	273°16'19.55"	5.23
P50	269838.46	7175778.63	P50-P51	267°17'40.20"	268°16'55.57"	38.58
P51	269799.92	7175776.81	P51-P52	271°40'49.74"	272°40'5.10"	55.14

✓



ESTADO DO PARANÁ

# Prefeitura Municipal de Três Barras do Paraná

CAPITAL DO FEIJÃO

P52	269744.81	7175778.43	P52-P53	268°33'37.98"	269°32'53.34"	89.80
P53	269655.03	7175776.17	P53-P54	267°33'43.90"	268°32'59.26"	67.23
P54	269587.87	7175773.31	P54-P55	348°59'27.31"	349°58'42.67"	41.80
P55	269579.88	7175814.34	P55-P56	353°07'31.46"	354°06'46.82"	9.45
P56	269578.75	7175823.72	P56-P57	10°28'31.50"	11°27'46.86"	10.46
P57	269580.66	7175834.00	P57-P58	29°53'26.90"	30°52'42.27"	14.47
P58	269587.86	7175846.54	P58-P59	324°04'45.79"	325°04'1.16"	36.18
P59	269566.64	7175875.85	P59-P60	18°06'52.65"	19°06'8.02"	12.19
P60	269570.43	7175887.43	P60-P61	356°31'36.67"	357°30'52.04"	16.38
P61	269569.44	7175903.78	P61-P62	0°25'45.74"	1°25'1.11"	19.30
P62	269569.58	7175923.08	P62-P63	154°47'33.98"	155°46'49.34"	13.00
P63	269575.12	7175911.31	P63-P64	61°29'10.47"	62°28'25.84"	13.48
P64	269586.96	7175917.75	P64-P65	40°56'21.02"	41°55'36.39"	13.94
P65	269596.10	7175928.28	P65-P66	339°07'58.64"	340°07'14.00"	17.39
P66	269589.90	7175944.53	P66-P67	351°55'53.77"	352°55'9.14"	11.62
P67	269588.27	7175956.03	P67-P68	4°33'59.23"	5°33'14.59"	10.63
P68	269589.12	7175966.63	P68-P69	16°10'21.00"	17°09'36.36"	42.76
P69	269601.03	7176007.70	P69-P70	1°52'36.04"	2°51'51.40"	30.26
P70	269602.02	7176037.94	P70-P71	344°57'5.89"	345°56'21.25"	27.94
P71	269594.76	7176064.93	P71-P72	341°02'53.48"	342°02'8.84"	38.59
P72	269582.23	7176101.42	P72-P73	333°08'16.63"	334°07'31.99"	38.75
P73	269564.72	7176135.99	P73-P74	314°49'4.23"	315°48'19.59"	61.21
P74	269521.30	7176179.14	P74-P75	289°59'37.26"	290°58'52.62"	20.13
P75	269502.39	7176186.02	P75-P76	289°17'26.73"	290°16'42.09"	5.84
P76	269496.87	7176187.95	P76-P77	266°10'59.59"	267°10'14.96"	46.38
P77	269450.59	7176184.86	P77-P78	266°10'58.93"	267°10'14.29"	39.64
P78	269411.04	7176182.22	P78-P79	293°31'1.13"	294°30'16.50"	70.43
P79	269346.46	7176210.32	P79-P80	287°59'45.27"	288°59'0.64"	53.09
P80	269295.97	7176226.73	P80-P81	282°24'26.71"	283°23'42.07"	16.46
P81	269279.89	7176230.26	P81-P82	269°04'33.44"	270°03'48.80"	19.94

↓



ESTADO DO PARANÁ

Prefeitura Municipal de Três Barras do Paraná

CAPITAL DO FEIJÃO

P82	269259.95	7176229.94	P82-P83	284°19'21.79"	285°18'37.16"	15.60
P83	269244.84	7176233.80	P83-P84	270°44'4.28"	271°43'19.64"	25.09
P84	269219.75	7176234.12	P84-P85	257°11'44.64"	258°11'0.01"	7.26
P85	269212.68	7176232.51	P85-P86	279°27'44.36"	280°26'59.72"	11.74
VÉRTICE	COORDENADAS		LADO	AZIMUTOS		DISTÂNCIA (m)
	E	N		PLANO	REAL	
P86	269201.10	7176234.44	P86-P87	320°44'15.84"	321°43'31.21"	15.68
P87	269191.18	7176246.58	P87-P88	294°50'14.36"	295°49'29.72"	7.85
P88	269184.06	7176249.88	P88-P89	285°48'9.05"	286°47'24.41"	17.71
P89	269167.01	7176254.70	P89-P90	9°27'44.36"	10°26'59.72"	7.82
P90	269168.30	7176262.42	P90-P91	15°56'43.43"	16°55'58.79"	9.36
P91	269170.87	7176271.43	P91-P92	107°39'0.45"	108°38'15.81"	7.42
P92	269177.95	7176269.18	P92-P93	96°50'33.98"	97°49'49.35"	8.10
P93	269185.99	7176268.21	P93-P94	100°29'29.32"	101°28'44.68"	8.83
P94	269194.67	7176266.60	P94-P95	109°51'18.77"	110°50'34.13"	12.31
P95	269206.25	7176262.42	P95-P96	120°08'28.99"	121°07'44.35"	11.53
P96	269216.22	7176256.63	P96-P97	98°07'48.37"	99°07'3.73"	6.82
P97	269222.97	7176255.67	P97-P98	90°00'0.00"	90°59'15.36"	9.33
P98	269232.30	7176255.67	P98-P99	82°59'55.44"	83°59'10.80"	18.47
P99	269250.63	7176257.92	P99-P100	118°45'47.11"	119°45'2.47"	10.30
P100	269259.65	7176252.97	P100-P101	81°10'46.63"	82°10'2.00"	7.14
P101	269266.71	7176254.06	P101-P102	95°29'32.37"	96°28'47.73"	16.80
P102	269283.43	7176252.45	P102-P103	74°33'35.10"	75°32'50.46"	139.67
P103	269418.06	7176289.64	P103-P104	42°52'44.05"	43°51'59.42"	12.29
P104	269426.42	7176298.64	P104-P105	45°00'0.00"	45°59'15.36"	11.82
P105	269434.78	7176307.00	P105-P106	45°51'18.35"	46°50'33.71"	15.24
P106	269445.71	7176317.62	P106-P107	66°38'39.97"	67°37'55.33"	15.41
P107	269459.86	7176323.73	P107-P108	69°16'27.99"	70°15'43.35"	12.72
P108	269471.76	7176328.23	P108-P109	65°46'20.12"	66°45'35.48"	14.11

*J*



ESTADO DO PARANÁ

Prefeitura Municipal de Três Barras do Paraná

CAPITAL DO FEIJÃO

P109	269484.63	7176334.02	P109-P110	46°58'29.76"	47°57'45.13"	13.20
P110	269494.27	7176343.02	P110-P111	21°19'4.48"	22°18'19.85"	14.15
P111	269499.42	7176356.21	P111-P112	55°37'10.76"	56°36'26.12"	22.21
P112	269517.75	7176368.75	P112-P113	40°56'47.20"	41°56'2.57"	28.95
P113	269536.73	7176390.62	P113-P114	13°11'47.27"	14°11'2.63"	23.95
P114	269542.19	7176413.93	P114-P115	18°43'32.84"	19°42'48.20"	10.02
P115	269545.41	7176423.42	P115-P116	346°04'59.24"	347°04'14.60"	18.72
P116	269540.91	7176441.59	P116-P117	347°03'12.57"	348°02'27.93"	28.71
P117	269534.47	7176469.57	P117-P118	336°23'51.74"	337°23'7.11"	19.48
P118	269526.68	7176487.42	P118-P119	61°37'51.43"	62°37'6.80"	4.57
P119	269530.70	7176489.59	P119-P120	341°13'19.08"	342°12'34.44"	12.74
P120	269526.59	7176501.65	P120-P121	90°21'17.75"	91°20'33.11"	2.62
P121	269529.22	7176501.63	P121-P122	344°34'40.22"	345°33'55.58"	2.31
P122	269528.60	7176503.86	P122-P123	293°28'15.58"	294°27'30.94"	3.33
P123	269525.55	7176505.19	P123-P124	3°56'10.20"	4°55'25.56"	4.39
P124	269525.85	7176509.57	P124-P125	48°24'57.60"	49°24'12.96"	5.05
P125	269529.63	7176512.92	P125-P126	350°20'23.90"	351°19'39.27"	7.16
P126	269528.42	7176519.98	P126-P127	319°06'44.02"	320°05'59.39"	8.72
P127	269522.72	7176526.57	P127-P128	341°13'19.08"	342°12'34.44"	4.25
P128	269521.35	7176530.59	P128-P129	65°34'48.94"	66°34'4.31"	5.50
P129	269526.36	7176532.87	P129-P130	11°35'31.83"	12°34'47.19"	8.68
P130	269528.10	7176541.37	P130-P131	331°23'22.35"	332°22'37.71"	16.12
VÉRTICE	COORDENADAS		LADO	AZIMUTOS		DISTÂNCIA (m)
	E	N		PLANO	REAL	
P131	269520.38	7176555.52	P131-P132	4°52'45.39"	5°52'0.75"	13.23
P132	269521.51	7176568.70	P132-P133	47°20'38.88"	48°19'54.24"	19.46
P133	269535.82	7176581.89	P133-P134	44°31'35.37"	45°30'50.73"	20.64
P134	269550.29	7176596.60	P134-P135	26°16'26.01"	27°15'41.38"	26.44
P135	269562.00	7176620.31	P135-P136	298°36'39.70"	299°35'55.06"	7.45



ESTADO DO PARANÁ

# Prefeitura Municipal de Três Barras do Paraná

CAPITAL DO FEIJÃO

P136	269555.45	7176623.88	P136-P137	310°58'18.25"	311°57'33.61"	9.88
P137	269547.99	7176630.36	P137-P138	315°27'4.10"	316°26'19.46"	17.63
P138	269535.62	7176642.92	P138-P139	17°16'53.39"	18°16'8.76"	9.25
P139	269538.37	7176651.75	P139-P140	9°03'28.40"	10°02'43.76"	13.72
P140	269540.53	7176665.30	P140-P141	13°32'9.08"	14°31'24.45"	10.90
P141	269543.08	7176675.90	P141-P142	346°49'38.81"	347°48'54.17"	9.48
P142	269540.93	7176685.13	P142-P143	353°07'48.03"	354°07'3.39"	16.41
P143	269538.96	7176701.42	P143-P144	6°25'43.49"	7°24'58.86"	14.03
P144	269540.53	7176715.36	P144-P145	12°15'53.19"	13°15'8.55"	9.24
P145	269542.50	7176724.39	P145-P146	33°49'5.68"	34°48'21.05"	24.34
P146	269556.04	7176744.61	P146-P147	33°49'5.68"	34°48'21.05"	24.34
P147	269569.59	7176764.83	P147-P148	38°50'27.01"	39°49'42.38"	19.41
P148	269581.76	7176779.95	P148-P149	45°00'0.00"	45°59'15.36"	13.33
P149	269591.18	7176789.37	P149-P150	49°14'11.02"	50°13'26.38"	11.28
P150	269599.72	7176796.74	P150-P151	84°17'21.86"	85°16'37.23"	4.93
P151	269604.63	7176797.23	P151-P152	51°42'35.41"	52°41'50.78"	2.38
P152	269606.50	7176798.70	P152-P153	42°36'50.60"	43°36'5.96"	6.67
P153	269611.01	7176803.61	P153-P154	63°45'31.14"	64°44'46.50"	7.19
P154	269617.46	7176806.79	P154-P155	73°27'12.52"	74°26'27.88"	6.08
P155	269623.28	7176808.52	P155-P156	80°50'15.55"	81°49'30.91"	6.16
P156	269629.37	7176809.50	P156-P157	69°25'41.17"	70°24'56.53"	5.90
P157	269634.89	7176811.57	P157-P158	28°30'56.01"	29°30'11.37"	2.36
P158	269636.02	7176813.64	P158-P159	297°07'22.34"	298°06'37.70"	4.61
P159	269631.91	7176815.74	P159-P160	252°10'19.69"	253°09'35.06"	10.15
P160	269622.25	7176812.64	P160-P161	249°57'17.10"	250°56'32.47"	7.73
P161	269614.99	7176809.99	P161-P162	243°43'52.89"	244°43'8.26"	11.61
P162	269604.57	7176804.85	P162-P163	247°39'59.80"	248°39'15.16"	16.44
P163	269589.37	7176798.60	P163-P164	240°54'25.58"	241°53'40.94"	21.07
P164	269570.95	7176788.35	P164-P165	235°42'46.26"	236°42'1.62"	7.95
P165	269564.39	7176783.88	P165-P166	264°34'23.47"	265°33'38.84"	19.72



ESTADO DO PARANÁ

Prefeitura Municipal de Trés Barras do Paraná

CAPITAL DO FEIJÃO

P166	269544.75	7176782.01	P166-P167	242°15'13.54"	243°14'28.90"	42.59
P167	269507.06	7176762.18	P167-P168	194°22'53.02"	195°22'8.38"	7.90
P168	269505.10	7176754.53	P168-P169	220°52'20.67"	221°51'36.03"	13.50
P169	269496.26	7176744.32	P169-P170	260°15'22.89"	261°14'38.25"	19.72
P170	269476.83	7176740.98	P170-P171	202°32'35.02"	203°31'50.38"	10.62
P171	269472.76	7176731.17	P171-P172	216°03'16.44"	217°02'31.80"	16.77
P172	269462.89	7176717.62	P172-P173	257°40'30.98"	258°39'46.34"	47.83
P173	269416.16	7176707.41	P173-P174	212°22'50.44"	213°22'5.80"	38.12
P174	269395.75	7176675.21	P174-P175	214°32'4.78"	215°31'20.14"	44.33

VÉRTICE	COORDENADAS		LADO	AZIMUTOS		DISTÂNCIA (m)
	E	N		PLANO	REAL	
P175	269370.62	7176638.70	P175-P176	205°27'48.04"	206°27'3.41"	14.35
P176	269364.45	7176625.74	P176-P177	193°37'3.63"	194°36'19.00"	37.17
P177	269355.70	7176589.62	P177-P178	210°52'19.50"	211°51'34.86"	42.09
P178	269334.10	7176553.50	P178-P179	199°01'32.18"	200°00'47.54"	12.04
P179	269330.18	7176542.11	P179-P180	256°42'5.15"	257°41'20.51"	11.91
P180	269318.59	7176539.37	P180-P181	310°17'31.73"	311°16'47.10"	12.28
P181	269309.22	7176547.31	P181-P182	330°15'18.43"	331°14'33.79"	7.91
P182	269305.29	7176554.18	P182-P183	292°57'29.00"	293°56'44.36"	30.70
P183	269277.02	7176566.16	P183-P184	305°52'11.36"	306°51'26.73"	15.75
P184	269264.26	7176575.39	P184-P185	304°09'34.90"	305°08'50.26"	13.29
P185	269253.27	7176582.85	P185-P186	311°02'7.24"	312°01'22.61"	14.05
P186	269242.67	7176592.07	P186-P187	324°11'47.96"	325°11'3.32"	14.77
P187	269234.03	7176604.05	P187-P188	0°00'0.00"	0°59'15.36"	16.10
P188	269234.03	7176620.15	P188-P189	11°05'37.40"	12°04'52.77"	10.20
P189	269235.99	7176630.16	P189-P190	33°41'24.24"	34°40'39.61"	11.33
P190	269242.27	7176639.58	P190-P191	49°42'28.27"	50°41'43.63"	11.84
P191	269251.31	7176647.24	P191-P192	66°24'18.65"	67°23'34.01"	18.64
P192	269268.39	7176654.70	P192-P193	69°55'42.51"	70°54'57.87"	10.87

J





ESTADO DO PARANÁ

Prefeitura Municipal de Três Barras do Paraná

CAPITAL DO FEIJÃO

P193	269278.59	7176658.43	P193-P194	63°26'5.82"	64°25'21.18"	9.22
P194	269286.84	7176662.55	P194-P195	20°13'29.49"	21°12'44.86"	11.93
P195	269290.96	7176673.74	P195-P196	340°39'54.69"	341°39'10.05"	23.72
P196	269283.11	7176696.12	P196-P197	347°11'44.64"	348°11'0.01"	13.29
P197	269280.16	7176709.08	P197-P198	302°02'25.46"	303°01'40.82"	34.04
P198	269251.31	7176727.14	P198-P199	325°30'45.46"	326°30'0.82"	27.39
P199	269235.80	7176749.72	P199-P200	328°05'47.74"	329°05'3.10"	23.01
P200	269223.63	7176769.26	P200-P201	330°09'14.64"	331°08'30.01"	19.35
P201	269214.00	7176786.04	P201-P202	16°50'37.71"	17°49'53.07"	22.36
P202	269220.48	7176807.44	P202-P203	29°37'25.50"	30°36'40.86"	23.04
P203	269231.87	7176827.46	P203-P204	47°41'39.42"	48°40'54.79"	23.63
P204	269249.34	7176843.36	P204-P205	42°30'37.61"	43°29'52.97"	22.37
P205	269264.46	7176859.85	P205-P206	66°53'37.22"	67°52'52.59"	16.01
P206	269279.18	7176866.13	P206-P207	48°33'6.24"	49°32'21.60"	20.17
P207	269294.30	7176879.48	P207-P208	30°04'6.90"	31°03'22.26"	12.93
P208	269300.78	7176890.67	P208-P209	42°14'10.11"	43°13'25.48"	20.15
P209	269314.32	7176905.60	P209-P210	331°15'36.74"	332°14'52.10"	5.05
P210	269311.90	7176910.02	P210-P211	48°15'26.00"	49°14'41.36"	2.40
P211	269313.68	7176911.62	P211-P212	319°51'52.25"	320°51'7.62"	4.90
P212	269310.53	7176915.36	P212-P213	293°28'15.58"	294°27'30.94"	9.53
P213	269301.79	7176919.15	P213-P214	284°49'36.16"	285°48'51.52"	14.26
P214	269288.00	7176922.80	P214-P215	307°41'33.00"	308°40'48.36"	13.97
P215	269276.95	7176931.34	P215-P216	288°33'37.16"	289°32'52.52"	16.62
P216	269261.19	7176936.63	P216-P217	296°53'12.96"	297°52'28.33"	9.16
P217	269253.03	7176940.77	P217-P218	300°32'10.72"	301°31'26.08"	8.26
P218	269245.91	7176944.97	P218-P219	318°41'39.42"	319°40'54.79"	5.26

VÉRTICE	COORDENADAS		LADO	AZIMUTOS		DISTÂNCIA (m)
	E	N		PLANO	REAL	
P219	269242.44	7176948.92	P219-P220	272°14'29.04"	273°13'44.40"	6.18

*J*



ESTADO DO PARANÁ

Prefeitura Municipal de Três Barras do Paraná

CAPITAL DO FEIJÃO

P220	269236.27	7176949.16	P220-P221	289°36'14.72"	290°35'30.08"	9.19
P221	269227.61	7176952.25	P221-P222	316°16'19.40"	317°15'34.76"	6.64
P222	269223.02	7176957.04	P222-P223	333°43'15.25"	334°42'30.62"	6.50
P223	269220.14	7176962.87	P223-P224	285°09'14.64"	286°08'30.01"	5.00
P224	269215.32	7176964.18	P224-P225	299°50'45.36"	300°50'0.72"	8.09
P225	269208.30	7176968.20	P225-P226	328°34'13.56"	329°33'28.93"	4.85
P226	269205.77	7176972.34	P226-P227	20°55'28.21"	21°54'43.57"	4.19
P227	269207.27	7176976.25	P227-P228	30°57'49.52"	31°57'4.89"	3.35
P228	269208.99	7176979.13	P228-P229	84°08'38.35"	85°07'53.71"	4.51
P229	269213.48	7176979.59	P229-P230	22°28'45.96"	23°28'1.33"	3.61
P230	269214.86	7176982.92	P230-P231	286°30'15.70"	287°29'31.06"	3.24
P231	269211.75	7176983.84	P231-P232	311°05'58.22"	312°05'13.59"	6.38
P232	269206.95	7176988.04	P232-P233	51°24'2.30"	52°23'17.66"	112.76
P233	269295.07	7177058.38	P233-P234	51°16'57.95"	52°16'13.32"	10.35
P234	269303.15	7177064.86	P234-P235	308°52'6.03"	309°51'21.39"	29.43
P235	269280.23	7177083.33	P235-P236	51°06'43.00"	52°05'58.36"	72.07
P236	269336.33	7177128.57	P236-P237	22°40'44.07"	23°39'59.43"	74.86
P237	269365.19	7177197.64	P237-P238	128°14'12.00"	129°13'27.36"	137.39
P238	269473.11	7177112.60	P238-P239	98°19'9.01"	99°18'24.37"	41.42
P239	269514.09	7177106.61	P239-P240	3°51'2.30"	4°50'17.66"	48.70
P240	269517.36	7177155.20	P240-P241	66°10'32.66"	67°09'48.03"	83.80
P241	269594.02	7177189.06	P241-P242	66°10'32.66"	67°09'48.03"	84.54
P242	269671.36	7177223.20	P242-P0	25°46'42.35"	26°45'57.71"	195.45

A



ESTADO DO PARANÁ

Prefeitura Municipal de Três Barras do Paraná

CAPITAL DO FEIJÃO

**Art. 3º** Ficam alterados os Anexos I e III. que apresentam os mapas dos Perímetros e os Anexos V e VII que apresentam os quadros com as coordenadas dos pontos dos perímetros da Sede Urbana e do Distrito de Barra Bonita.

**Art. 4º.** Esta Lei entrará em vigor na data de sua publicação, revogadas as disposições em contrário.

Gabinete do Prefeito de Três Barras do Paraná, em 18 de dezembro de 2023.

**GERSO FRANCISCO GUSSO**  
Prefeito Municipal